



Anstalt des öffentlichen Rechts

Sitz Hamburg
Standorte: Hamburg und Kiel
Internet: www.statistik-nord.de

D-20457 Hamburg, Steckelhörn 12
Post: D-20453 Hamburg
Telefon: 040 42831-0
Fax: 040 42831-1700
E-Mail: poststelle@statistik-nord.de

D-24113 Kiel, Fröbelstraße 15-17
Post: Postfach 71 30, D-24171 Kiel
Telefon: 0431 6895-0
Fax: 0431 6895-9498
E-Mail: poststelleSH@statistik-nord.de

Auskunft zu diesem Bericht unter Telefon: 0431 6895-9309/9306 · Fax: 0431 6895-9498 · E-Mail: boden@statistik-nord.de

© Für nichtgewerbliche Zwecke sind Vervielfältigung und unentgeltliche Verbreitung – auch auszugsweise – mit Quellenangabe gestattet. Die Verbreitung – auch auszugsweise – über elektronische Systeme/Datenträger bedarf der vorherigen Zustimmung. Alle übrigen Rechte bleiben vorbehalten.

Bodenflächen in Schleswig-Holstein und Hamburg 2005 nach Art der tatsächlichen Nutzung

A.	Vorbemerkungen	4
B.	Erläuterungen	
1.	Anmerkungen zu den ausgewiesenen Nutzungsarten	6
2.	Abkürzungen und Zeichen	6
3.	Gliederung Schleswig-Holsteins	
	Kreise (Karte)	7
	Naturräume (Karte)	8
	Planungsräume (Karte)	9
	Planungsräume	10
	Mittelbereiche	10
	Nahbereiche	13
C.	Ergebnisse	18
	Anteil der Siedlungs- und Verkehrsfläche an der Bodenfläche der Gemeinden Schleswig-Holsteins 2005 (Karte)	20
	Anteil der Landwirtschaftsfläche an der Bodenfläche der Gemeinden Schleswig-Holsteins 2005 (Karte)	21
	Anteil der Waldfläche an der Bodenfläche der Gemeinden Schleswig-Holsteins 2005 (Karte)	22
	Anteil der Wasserfläche an der Bodenfläche der Gemeinden Schleswig-Holsteins 2005 (Karte)	23
D.	Tabellen	
1.	Nutzungsarten der Bodenflächen 1979 - 2005	18
2.	Nutzungsarten der Bodenflächen in Hamburg und in den Kreisen Schleswig-Holsteins am 31.12.2004	24
3.	Nutzungsarten der Bodenflächen in den Einzel- und Hauptnaturräumen Schleswig-Holsteins am 31.12.2004	26
4.	Nutzungsarten der Bodenflächen in den Gemeinden Schleswig-Holsteins am 31.12.2004	28
5.	Nutzungsarten der Bodenflächen in den Planungsräumen Schleswig-Holsteins am 31.12.2004	76
6.	Nutzungsarten der Bodenflächen in den Mittelbereichen Schleswig-Holsteins am 31.12.2004	76
7.	Nutzungsarten der Bodenflächen in den Nahbereichen Schleswig-Holsteins am 31.12.2004	78

A. Vorbemerkungen

Der vorliegende Statistische Bericht enthält die Ergebnisse der im Jahre 2005 durchgeführten Erhebung der Bodenflächen **Schleswig-Holsteins** und **Hamburgs** nach Art ihrer tatsächlichen Nutzung (Realnutzungsart). In den Tabellen werden Ergebnisse für die Kreise, Naturräume, Gemeinden, Planungsräume, Mittel- und Nahbereiche des Landes **Schleswig-Holstein** sowie die Ergebnisse der Stadt **Hamburg** nachgewiesen. Diese Flächenerhebung wurde erstmalig 1979 gemäß § 3 Bodennutzungsgesetz¹ durchgeführt. Auf der Rechtsgrundlage des Bodennutzungs- und späteren Agrarstatistikgesetzes² werden die Nutzungsarten der Bodenflächen seit 1981 alle vier Jahre erfasst. Seit 1989 findet auch in gleichen Zeitabständen die Erhebung der Bodenflächen nach der in einem Flächennutzungsplan (§ 5 Baugesetzbuch) vorgesehenen Art der Nutzung statt. Diese Ergebnisse werden in einem gesonderten Statistischen Bericht (A V 2 - 4j/05, bis 1997: C I 1/S 1 - 4j/97) veröffentlicht.

Der Erhebung nach Art der tatsächlichen Nutzung liegen Flächenangaben des Liegenschaftskatasters zugrunde. Dort werden die Flächen nach der Belegenheit ausgewiesen, d. h. sie spiegeln die tatsächliche Lage der Flächen wider. Damit sind sie nicht vergleichbar mit den Angaben zur Bodennutzungshaupterhebung, deren Flächen nach dem Betriebsortprinzip am Betriebsort ausgewiesen werden. Unterschiedliche Erfassungsgrenzen sowie teilweise unterschiedliche Begriffsinhalte werden ebenfalls wirksam. Um Missverständnisse und Missdeutungen zu vermeiden, sind vor allem die Definitionsunterschiede der als „landwirtschaftlich“ bezeichneten Nutzungsarten zu beachten. Die „Landwirtschaftsfläche“ der Flächenerhebung einerseits und die „Landwirtschaftliche Betriebsfläche“ sowie „Landwirtschaftlich genutzte Fläche (LF)“ der Bodennutzungshaupterhebung andererseits haben voneinander verschiedene Inhalte.

Zwischen den Gesamtflächen der Flächenerhebung und dem amtlichen Gebietsstand der Gemeinden **Schleswig-Holsteins** ergeben sich in Einzelfällen kleinere Abweichungen, da der Flächenerhebung das Liegenschaftskataster nach dem Stand vom 31.12.2004 (entsprechend endgültig vermessen und eingetragen) zugrunde liegt, die Gebietsstatistik aber bereits alle bis zu diesem Zeitpunkt rechtskräftig veröffentlichten Gebietsänderungen zwischen den Gemeinden berücksichtigt.

Im Gegensatz zur Flächenerhebung 2001, zu deren Stichtag (31.12.2000) das digitale System des automatisierten Liegenschaftsbuches (ALB) lediglich für etwa die Hälfte der Gemeinden in **Schleswig-Holstein** eingeführt war, wurden zum Stichtag 31.12.2004 die Flächen nahezu aller Gemeinden in **Schleswig-Holstein** im ALB geführt. Lediglich für die Gemeinde Holstenniendorf im Kreis Steinburg war das ALB noch nicht rechtskräftig. Für diese Gemeinde wurden die Flächenangaben ersatzweise vom zuständigen Katasteramt über die Auswertung der automatisierten Liegenschaftskarte (ALK) ermittelt. Im Zuge der Umstellung auf das ALB wurde für den größten Teil der Flurstücke ein Feldvergleich durchgeführt, wobei häufig Nutzungsänderungen festgestellt wurden (Beispiel: Ehemalige Moorflächen wurden in Wasserflächen umgewidmet, weil sie jetzt überschwemmt sind). Eine regelmäßige Überprüfung (Begehung) der Flächen erfolgt durch die Katasterbehörden in der Regel nur bei beantragter Neuvermessung, wodurch die Nutzungsarten der Flächen in den noch nicht umgestellten Gemeinden nicht immer dem aktuellen Stand entsprachen. Mit der Umstellung des Liegenschaftskatasters auf das ALB und die ALK ging eine umfassende Überprüfung der Daten und Bereinigung von Fehleintragungen einher.

¹ Gesetz über Bodennutzung und Ernteerhebung (Bodennutzungsgesetz) in der Fassung vom 21.08.1978 (BGBl. I S. 1509), ersetzt mit Wirkung vom 01.06.1988 durch das Agrarstatistikgesetz

² Gesetz über Agrarstatistiken (Agrarstatistikgesetz) in der Fassung der Bekanntmachung vom 08.08.2002 (BGBl. I S. 3118)

Die Ergebnisse dieser Erhebung sind aus den genannten Gründen mit denen vorhergehender Erhebungen nicht immer voll vergleichbar. Von den tatsächlichen Nutzungsarten abweichende Ergebnisse treten umso stärker hervor, je weniger die Flächen aggregiert sind, d. h. die möglichen Abweichungen nehmen von den Landesergebnissen über die Kreis- und Naturraumergebnisse bis zu den Gemeindeergebnissen zu. Aus dem Vergleich mit den Ergebnissen der vorhergehenden Erhebungen kann daher nur eingeschränkt auf Nutzungsarten in den zurückliegenden Zeiträumen geschlossen werden.

Auch die Ergebnisse dieser Erhebung für **Hamburg** sind mit denen vorhergehender Erhebungen nicht immer voll vergleichbar, da in Hamburg die Erstellung der Digitalen Bodenschätzungskarte und der damit verbundene Abgleich mit den Angaben im Hamburgischen Automatisierten Liegenschaftsbuch (HALB) sowie verschiedene Vorarbeiten für die geplante Einführung des Amtlichen Liegenschaftskataster-Informationssystems (ALKIS[®]) eine Überarbeitung der tatsächlichen Nutzung zur Folge hatten.

In **Schleswig-Holstein** wurde im Kreis Nordfriesland die Gemeinde Augustenkoog mit Wirkung vom 01.01.2002 in die Gemeinde Osterhever eingemeindet. Mit Wirkung vom 01.01.2003 wurden im Kreis Ostholstein die Gemeinden Bannesdorf auf Fehmarn, Landkirchen auf Fehmarn, Westfehmar und Burg auf Fehmarn, Stadt zur neuen Gemeinde Fehmarn, Stadt zusammengeschlossen. Darüber hinaus wurden im Kreis Steinburg die Gemeinden Neuendorf bei Wilster und Sachsenbande mit Wirkung vom 01.01.2003 zur neuen Gemeinde Bredensee zusammengeschlossen, wobei die neu entstandene Gemeinde Bredensee ab 15.04.2003 in Neuendorf-Sachsenbande umbenannt wurde. Somit ist die Anzahl der Gemeinden in **Schleswig-Holstein** auf 1 127 gesunken.

Die „Siedlungs- und Verkehrsfläche“ umfasst die Nutzungsarten Gebäude- und Freifläche, Betriebsfläche ohne Abbauand, Erholungsfläche, Verkehrsfläche und Friedhofsfläche. Sie darf nicht mit „versiegelte Fläche“ gleichgesetzt werden, da sie auch einen Anteil unbebauter und nicht versiegelter Flächen (z. B. Grünflächen) umfasst.

B. Erläuterungen

1. Anmerkungen zu den ausgewiesenen Nutzungsarten

Gebäude- und Freifläche: Flächen mit Gebäuden (Gebäudeflächen) und unbebaute Flächen (Freiflächen), die Zwecken der Gebäude untergeordnet sind. Zu den unbebauten Flächen zählen Vor- und Hausgärten, Spiel- und Stellplätze und andere Flächen; es sei denn, sie sind wegen eigenständiger Verwendung nach ihrer tatsächlichen Nutzung auszuweisen.

Wohnen (Teil der „Gebäude- und Freifläche“): Gebäude- und Freiflächen, die vorherrschend Wohnzwecken dienen.

Gewerbe und Industrie (Teil der „Gebäude- und Freifläche“): Gebäude- und Freiflächen, die vorherrschend gewerblichen und industriellen Zwecken dienen.

Betriebsfläche: Unbebaute Flächen, die gewerblich, industriell oder für Zwecke der Ver- und Entsorgung genutzt werden.

Abbauland (Teil der „Betriebsfläche“): Flächen, die vorherrschend durch Abbau der Bodensubstanz genutzt werden.

Erholungsfläche: Unbebaute Flächen, die vorherrschend dem Sport und der Erholung dienen.

Grünanlage (Teil der „Erholungsfläche“): Unbebaute Flächen, die vorherrschend der Erholung dienen.

Verkehrsfläche: Unbebaute Flächen, die dem Straßen-, Schienen- oder Luftverkehr sowie Landflächen, die dem Verkehr auf den Wasserstraßen dienen.

Straßen, Wege, Plätze (Teil der „Verkehrsfläche“): Unbebaute Flächen, die nach allgemeiner Auffassung als „Straße“ oder „Weg“ (einschl. Trenn- und Seitenstreifen, Brücken, Gräben und Böschungen, Rad- und Gehwege, Parkstreifen u. ä. Einrichtungen) bezeichnet sind, und Flächen, die vorherrschend zum Abstellen von Fahrzeugen, Abhalten von Märkten und Durchführung von Veranstaltungen dienen.

Landwirtschaftsfläche: Unbebaute Flächen, die dem Ackerbau, der Wiesen- und Weidewirtschaft, dem Gartenbau, dem Obstbau oder den Baumschulen dienen. Einbezogen werden neben dem Ackerland, Grünland und Gartenland auch Moor, Heide, Brachland sowie unbebaute Flächen (landwirtschaftliche Betriebsflächen), die vorherrschend dem landwirtschaftlichen Betrieb dienen. Nicht hierzu gehören Parks.

Moor (Teil der „Landwirtschaftsfläche“): Unkultivierte Flächen mit einer mindestens 20 cm starken oberen Schicht aus verrotten oder vermoorten Pflanzenresten, soweit sie nicht Abbauland sind. Ein geringwertiger Baumbestand (Gehölz) ändert nicht den Charakter „Moor“ oder „Heide“.

Heide (Teil der „Landwirtschaftsfläche“): Unkultivierte, sandige, meist mit Heidekraut oder Ginster bewachsene Flächen, auch bei geringwertigem Baumbestand (vgl. „Moor“).

Waldfläche: Unbebaute Flächen, die mit Bäumen und Sträuchern bewachsen sind, auch Waldblößen, Pflanzgärten, Wildäsungsflächen und dgl.

Wasserfläche: Flächen, die ständig oder zeitweilig mit Wasser bedeckt sind, gleichgültig, ob das Wasser in natürlichen oder künstlichen Betten abfließt oder steht, auch Böschungen, Uferbefestigungen und dgl.

Flächen anderer Nutzung: Unbebaute Flächen, die nicht mit einer der vorgenannten Nutzungsarten bezeichnet werden können. Hierzu gehören Übungsgelände, Schutzflächen, historische Anlagen, Friedhöfe und Unland.

Friedhöfe (Teil der „Flächen anderer Nutzung“): Flächen, die zur Bestattung dienen oder gedient haben, sofern nicht vom Charakter der Anlagen her die Zuordnung zu den Grünanlagen (Position „Erholungsfläche“) zutreffender ist.

Unland (Teil der „Flächen anderer Nutzung“): Flächen, die nicht geordnet genutzt werden, wie Felsen, Steinriegel, größere Böschungen, Dünen, stillgelegtes Abbauland.

Siedlungs- und Verkehrsfläche: Diese umfasst die Nutzungsarten Gebäude- und Freifläche, Betriebsfläche ohne Abbauland, Erholungsfläche, Verkehrsfläche und Friedhofsfläche.

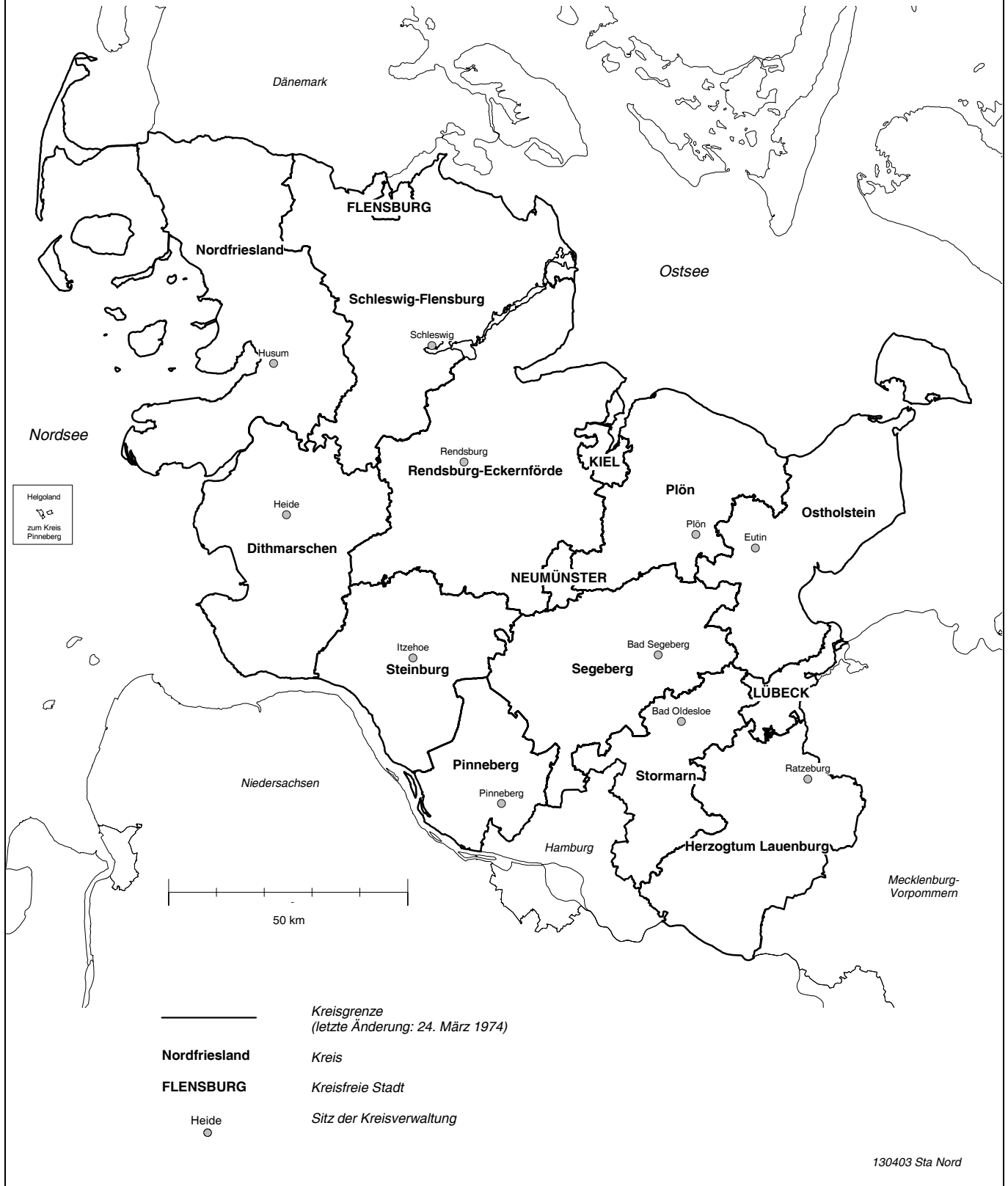
2. Abkürzungen und Zeichen

- ha = Hektar (1 ha = 10 000 m²)
- 0 = Wert kleiner als 0,5
- = nichts vorhanden

Den Ergebnissen liegen ungerundete Zahlen zugrunde.

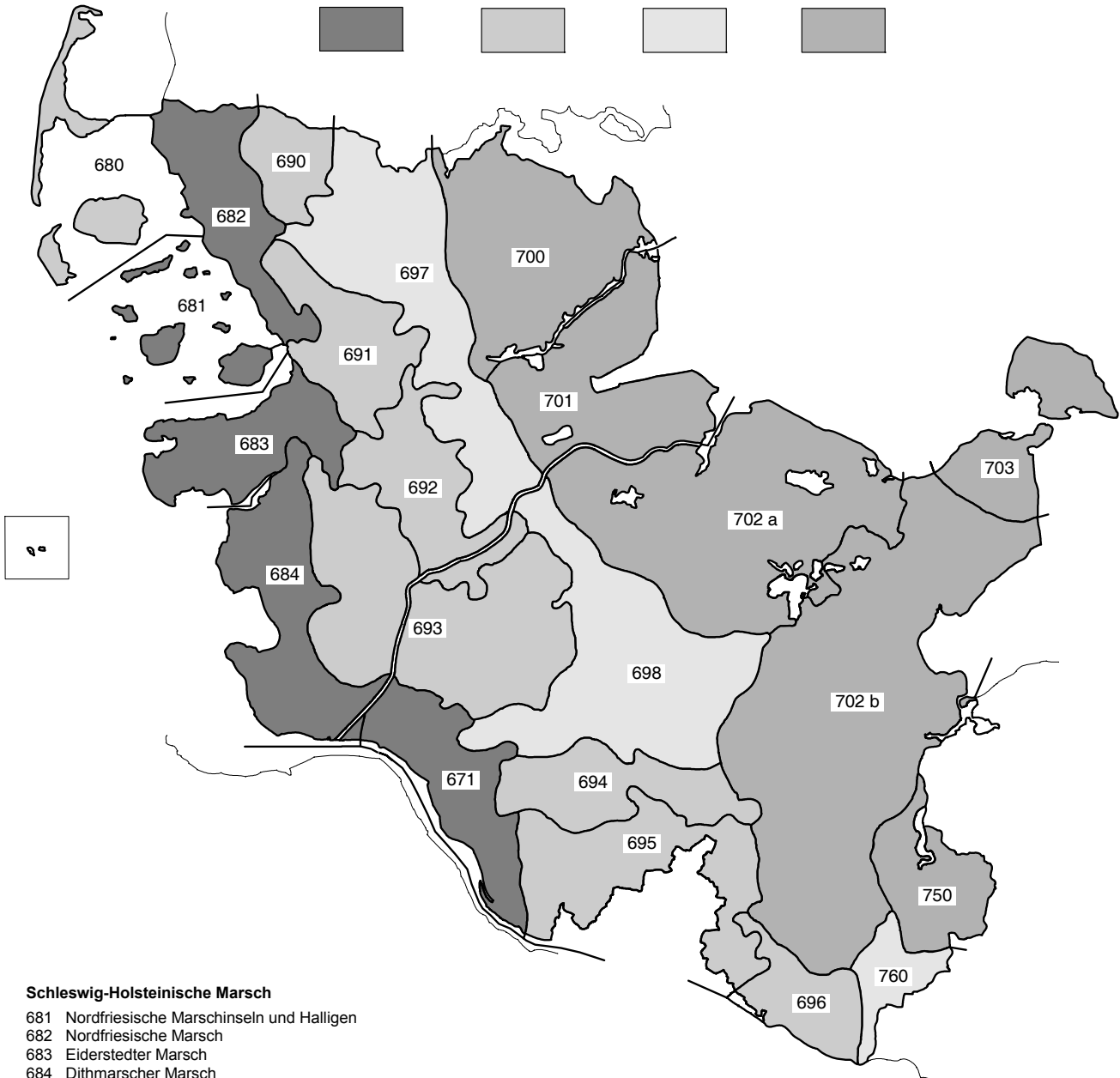
Die Kreise Schleswig-Holsteins

Stand: 31.12.2004



Naturräumliche Gliederung Schleswig-Holstein

Marsch Hohe Geest Vorgeest Hügelland



Schleswig-Holsteinische Marsch

- 681 Nordfriesische Marschinseln und Halligen
- 682 Nordfriesische Marsch
- 683 Eiderstedter Marsch
- 684 Dithmarscher Marsch

Untereibe-Niederung

- 671 Holsteinische Elbmarschen

Schleswig-Holsteinische Geest

- 680 Nordfriesische Geestinseln
- 690 Lecker Geest
- 691 Bredstedt-Husumer Geest
- 692 Eider-Treene-Niederung
- 693 Heide-Itzehoer Geest
- 694 Barmstedt-Kisdorfer Geest
- 695 Hamburger Ring
- 696 Lauenburger Geest
- 697 Schleswiger Vorgeest
- 698 Holsteinische Vorgeest

Schleswig-Holsteinisches Hügelland

- 700 Angeln
- 701 Schwansen, Dänischer Wohld
- 702a Ostholsteinisches Hügel- u. Seenland (NW)
- 702b Ostholsteinisches Hügel- u. Seenland (SO)
- 703 Nordoldenburg und Fehmarn

Mecklenburgische Seenplatte

- 750 Westmecklenburgisches Seen-Hügelland

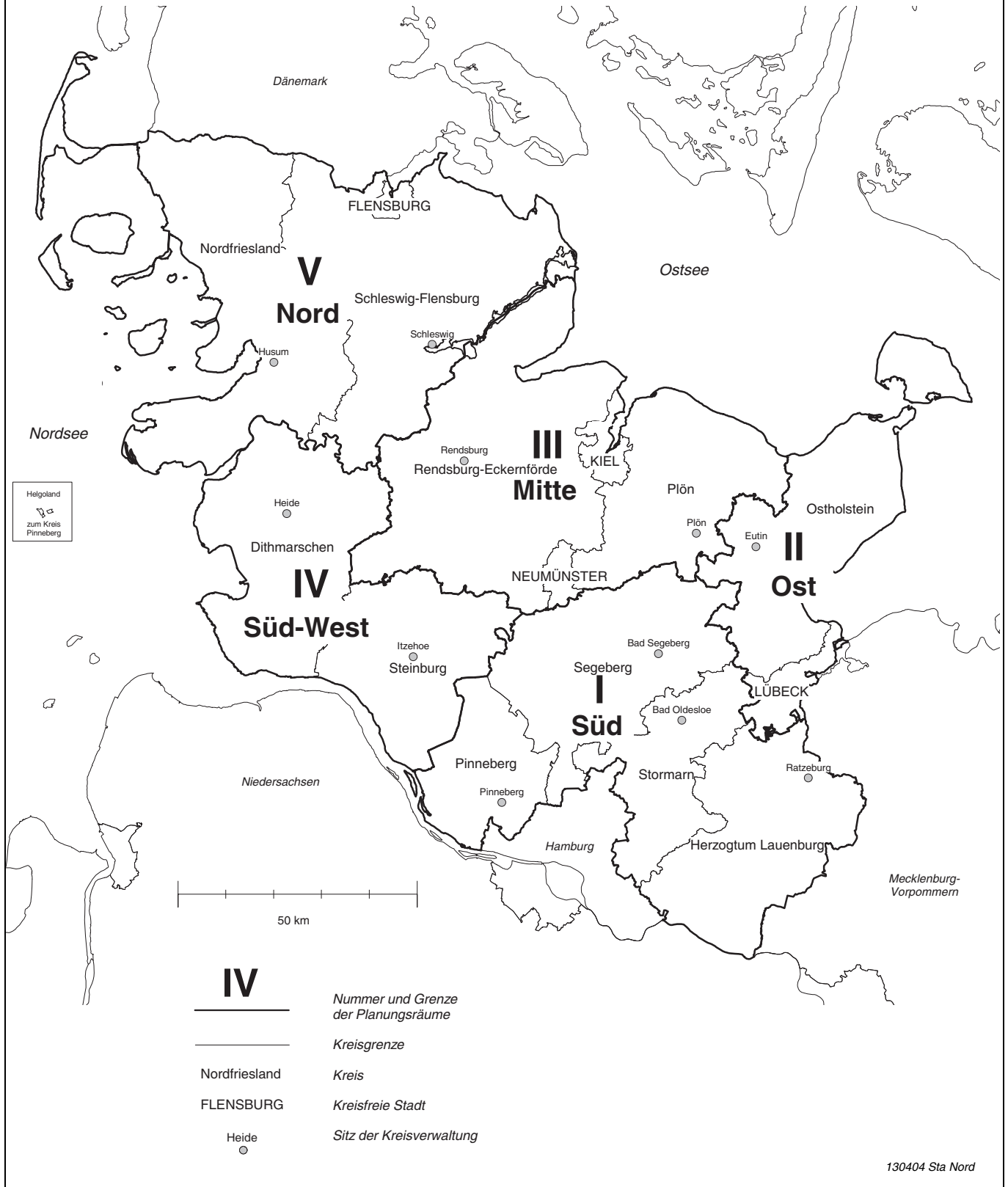
Südwestliches Vorland

- der Mecklenburgischen Seenplatte
- 760 Südmecklenburgische Niederungen
(mit Sandflächen und Lehmplatten)

130408 Sta Nord

Planungsräume Schleswig-Holsteins

Stand: 31.12.2004



Gliederung der Planungsräume Schleswig-Holsteins (Stand: 31.12.2004)

Planungsraum	Zugehörige Kreise und kreisfreie Städte	
I	Schleswig-Holstein Süd	Herzogtum Lauenburg, Pinneberg, Segeberg, Stormarn
II	Schleswig-Holstein Ost	Lübeck, Ostholstein
III	Schleswig-Holstein Mitte	Kiel, Neumünster, Plön, Rendsburg-Eckernförde
IV	Schleswig-Holstein Süd-West	Dithmarschen, Steinburg
V	Schleswig-Holstein Nord	Flensburg, Nordfriesland, Schleswig-Flensburg

Gliederung der Mittelbereiche Schleswig-Holsteins (Stand: 31.12.2004)

Mittelbereich	Zugehörige Gemeinden
Ahrensburg	Ahrensburg, Stadt; Ammersbek, Bargfeld-Stegen, Bargteheide, Stadt; Barsbüttel, Braak, Brunsbek, Delingsdorf, Elmenhorst, Grande, Grönwohld, Großensee, Großhansdorf, Hamfelde, Hammoor, Hohenfelde, Hoisdorf, Jersbek, Köthel, Lütjensee, Nienwohld, Rausdorf, Siek, Stapelfeld, Todendorf, Tremsbüttel, Trittau, Witzhave
Bad Oldesloe	Bad Oldesloe, Stadt; Barnitz, Feldhorst, Grabau, Groß Boden, Heidekamp, Lasbek, Meddewade, Neritz, Pölitz, Rehhorst, Reinfeld (Holstein), Stadt; Rethwisch, Rümpel, Schürensöhlen, Steinburg, Stubben, Travenbrück, Westerau
Bad Segeberg	Bad Segeberg, Stadt; Bahrenhof, Bark, Bebensee, Blunk, Buchholz, Forstgutsbezirk; Bühnsdorf, Daldorf, Damsdorf, Dreggers, Fahrenkrug, Fredesdorf, Geschendorf, Groß Niendorf, Groß Rönnau, Högersdorf, Itzstedt, Klein Gladebrügge, Klein Rönnau, Krems II, Kükels, Leezen, Mözen, Nahe, Negernbötel, Nehms, Neuengörs, Neversdorf, Oering, Pronstorf, Rohlstorf, Schackendorf, Schieren, Schmalensee, Schwissel, Seedorf, Seth, Stipsdorf, Stocksee, Strukdorf, Sülfeld, Tarbek, Tensfeld, Todesfelde, Travenhorst, Traventhal, Wahlstedt, Stadt; Wakendorf I, Weede, Wensin, Westerrade, Wittenborn
Brunsbüttel	Aebtissinwisch, Averlak, Brickeln, Brokdorf, Brunsbüttel, Stadt; Buchholz, Burg (Dithmarschen), Büttel, Diekhusen-Fahrstedt, Dingen, Ecklak, Eddelak, Friedrichskoog, Helse, Kaiser-Wilhelm-Koog, Kronprinzenkoog, Kuden, Kudensee, Landscheide, Marne, Stadt; Marnerdeich, Neuendorf-Sachsenbande, Neufeld, Neufelderkoog, Nortorf, Quickborn, Ramhusen, Sankt Margarethen, Sankt Michaelisdonn, Schmedeswurdh, Trennewurdh, Volsemenhusen
Eckernförde	Ahlefeld, Altenhof, Ascheffel, Barkelsby, Bistensee, Brekendorf, Damendorf, Damp, Eckernförde, Stadt; Fleckeby, Gammelby, Goosefeld, Groß Wittensee, Güby, Haby, Holtsee, Holzdorf, Hummelfeld, Hütten, Klein Wittensee, Kosel, Loose, Osterby, Rieseby, Thumby, Waabs, Windeby
Elmshorn	Altenmoor, Barmstedt, Stadt; Bevern, Bokel, Bokholt-Hanredder, Brande-Hörnerkirchen, Bullenkuhlen, Ellerhoop, Elmshorn, Stadt; Groß Nordende, Groß Offenseth-Aspern, Heede, Heidgraben, Hemdingen, Hohenfelde, Horst (Holstein), Kiebitzreihe, Klein Nordende, Klein Offenseth-Sparrieshoop, Kölln-Reisiek, Langeln, Lutzhorn, Moorrege, Neuendeich, Neuendorf b. Elmshorn, Osterhorn, Raa-Besenbek, Seester, Seestermühe, Seeth-Ekholt, Tornesch, Uetersen, Stadt; Westerhorn
Eutin	Bosau, Eutin, Stadt; Glasau, Kasseedorf, Kirchnüchel, Malente, Schönwalde am Bungsberg, Süsel
Flensburg	Ahneby, Ausacker, Böxlund, Dollerup, Eggebek, Flensburg, Stadt; Freienwill, Glücksburg (Ostsee), Stadt; Großenwiehe, Großsolt, Grundhof, Handewitt, Harrislee, Holt, Hörup, Hürup, Husby, Janneby, Jardelund, Jarplund-Weding, Jerrishoe, Jörl, Langballig, Langstedt, Lindewitt, Maasbüll, Medelby, Meyn, Munkbrarup, Nordhackstedt, Oeversee, Osterby, Quern, Ringsberg, Sankelmark, Satrup, Schafflund, Sieverstedt, Sollerup, Sörup, Steinberg, Steinbergkirche, Sterup, Süderhackstedt, Tarp, Tastrup, Wallsbüll, Wanderup, Wees, Weesby, Westerholz
Geesthacht	Aumühle, Basedow, Börnsen, Brunstorf, Buchhorst, Dalldorf, Dassendorf, Escheburg, Geesthacht, Stadt; Grabau, Grove, Gülzow, Hamwarde, Havekost, Hohenhorn, Juliusburg, Kollow, Kröppelshagen-Fahrendorf, Krukow, Krüzen, Lanze, Lauenburg/Elbe, Stadt; Lüttau, Müssen, Sachsenwald, Forstgutsbezirk; Schnakenbek, Schulendorf, Schwarzenbek, Stadt; Wangelau, Wentorf bei Hamburg, Wiershop, Witzeze, Wohltorf, Worth

Mittelbereich	Zugehörige Gemeinden
Heide	Albersdorf, Arkebek, Barkenholm, Bergewöhrden, Bunsöh, Büsum, Büsumer Deichhausen, Dellstedt, Delve, Dörpling, Fedderingen, Friedrichsgabekoog, Gaushorn, Glüsing, Hägen, Hedwigenkoog, Heide, Stadt; Hellschen-Heringsand-Unterschaar, Hemme, Hemmingstedt, Hennstedt, Hillgroven, Hollingstedt, Hövede, Immenstedt, Kleve, Krempel, Lieth, Linden, Lohe-Rickelshof, Neuenkirchen, Norddeich, Norderheistedt, Norderwöhrden, Nordhastedt, Oesterdeichstrich, Oesterwurth, Offenbüttel, Osterrade, Ostrohe, Pahlen, Rehm-Flehde-Bargen, Reinsbüttel, Sankt Annen, Schalkholz, Schlichting, Schrum, Schülpe, Stelle-Wittenwurth, Strübbel, Süderdeich, Süderdorf, Süderheistedt, Tellingstedt, Tielenhemme, Wallen, Warwerort, Weddingstedt, Welmbüttel, Wennbüttel, Wesselburen, Stadt; Wesselburener Deichhausen, Wesselburenerkoog, Wesseln, Westerborstel, Westerdeichstrich, Wiemerstedt, Wöhrden, Wrohm
Helgoland	Helgoland
Husum	Ahrenshöft, Ahrenviöl, Ahrenviölfeld, Almdorf, Arlewatt, Bargum, Behrendorf, Bohmstedt, Bondelum, Bordelum, Bredstedt, Stadt; Breklum, Drage, Drelstorf, Elisabeth-Sophien-Koog, Fresendelf, Friedrichstadt, Stadt; Goldebek, Goldelund, Gröde, Haselund, Hattstedt, Hattstedtermarsch, Högel, Hooge, Horstedt, Hude, Husum, Stadt; Immenstedt, Joldelund, Koldenbüttel, Kolkerheide, Langeneß, Langenhorn, Löwenstedt, Lütjenholm, Mildstedt, Norderstapel, Nordstrand, Norstedt, Ockholm, Oldersbek, Olderup, Ostenfeld (Husum), Oster-Ohrstedt, Pellworm, Ramstedt, Rantrum, Reußenköge, Schobüll, Schwabstedt, Schwesing, Seeth, Simonsberg, Sollwitt, Sönnebüll, Struckum, Süderhöft, Südermarsch, Süderstapel, Uelvesbüll, Viöl, Vollstedt, Wester-Ohrstedt, Winnert, Wisch, Wittbek, Witzwort, Wobbenbüll
Itzehoe	Aasbüttel, Agethorst, Auufer, Bahrenfleth, Beidenfleth, Bekdorf, Bekmünde, Besdorf, Blomesche Wildnis, Bokelrehm, Bokhorst, Borsfleth, Breitenberg, Breitenburg, Christenthal, Dägeling, Dammfleth, Drage, Elskop, Engelbrechtsche Wildnis, Glückstadt, Stadt; Grevenkop, Gribbohm, Hadenfeld, Heiligenstedten, Heiligenstedtenerkamp, Herzhorn, Hingsheide, Hodorf, Hohenaspe, Hohenlockstedt, Holstenniendorf, Huje, Itzehoe, Stadt; Kaaks, Kaisborstel, Kellinghusen, Stadt; Kleve, Kollmar, Kollmoor, Krempe, Stadt; Kremperheide, Krempermoor, Kronsmoor, Krummendiek, Lägerdorf, Landrecht, Lockstedt, Lohbarbek, Looft, Mehlbek, Moordiek, Moordorf, Moorhusen, Mühlenbarbek, Münsterdorf, Neuenbrook, Nienbüttel, Nutteln, Oelixdorf, Oeschebüttel, Oldenborstel, Oldendorf, Ottenbüttel, Peissen, Pöschendorf, Puls, Quarnstedt, Rade, Reher, Rethwisch, Rosdorf, Schenefeld, Schlotfeld, Siezbüttel, Silzen, Sommerland, Stördorf, Störkathen, Süderau, Vaale, Vaalermoor, Wacken, Warringholz, Westermoor, Wewelsfleth, Wilster, Stadt; Winseldorf, Wittenbergen, Wrist, Wulfsmoor
Kaltenkirchen	Alveslohe, Hartenholm, Hasenmoor, Heidmoor, Henstedt-Ulzburg, Hüttblek, Kaltenkirchen, Stadt; Kattendorf, Kisdorf, Lentförden, Mönkloh, Nützen, Oersdorf, Schmalfeld, Sievershütten, Struvenhütten, Stuenborn, Wakendorf II, Weddelbrook, Winsen
Kappeln	Arnis, Stadt; Boren, Brodersby, Dollrottfeld, Dörphof, Ekenis, Esgrus, Gelting, Grödersby, Hasselberg, Kappeln, Stadt; Karby, Kiesby, Kronsgaard, Maasholm, Nieby, Niesgrau, Oersberg, Pommerby, Rabel, Rabenholz, Rabenkirchen-Faulück, Scheggerott, Stangheck, Stoltebüll, Wagersrott, Winnemark
Kiel	Achterwehr, Altenholz, Barmissen, Barsbek, Bendfeld, Bisse, Blumenthal, Bönnhusen, Boksee, Bothkamp, Bredenbek, Brodersdorf, Brügge, Dänischenhagen, Dobersdorf, Fahren, Fargau-Pratjau, Felde, Felm, Fiefbergen, Flintbek, Gettorf, Grevenkrug, Großbarkau, Heikendorf, Höhdorf, Honigsee, Kiel, Landeshauptstadt; Kirchbarkau, Klausdorf, Klein Barkau, Köhn, Krokau, Kronshagen, Krummbek, Krummwisch, Kühren, Laboe, Langwedel, Lehmkuhlen, Lindau, Löptin, Lutterbek, Martensrade, Melsdorf, Mielkendorf, Molfsee, Mönkeberg, Nettelsee, Neudorf-Bornstein, Neuwittenbek, Noer, Osdorf, Ottendorf, Passade, Pohnsdorf, Postfeld, Prasdorf, Preetz, Stadt; Probsteierhagen, Quarnbek, Raisdorf, Rastorf, Reesdorf, Rodenbek, Rumohr, Schellhorn, Schierensee, Schinkel, Schlesen, Schmalstede, Schönberg (Holstein), Schönhorst, Schönkirchen, Schwedeneck, Sören, Stakendorf, Stein, Stoltenberg, Strande, Techelsdorf, Tüttendorf, Wahlstorf, Warnau, Wendtorf, Westensee, Wisch
Lübeck	Ahrensböök, Bad Schwartau, Stadt; Badendorf, Bliestorf, Düchelsdorf, Grinau, Groß Grönau, Groß Sarau, Groß Schenkenberg, Hamberge, Heilshoop, Kastorf, Klein Wesenberg, Klempau, Krummesse, Lübeck, Hansestadt; Mönkhagen, Ratekau, Rondeshagen, Scharbeutz, Siebenbäumen, Sierksrade, Stockelsdorf, Timmendorfer Strand, Wesenberg, Zarpfen
Meldorf	Bargenstedt, Barlt, Busenwurth, Eggstedt, Elpersbüttel, Epenwöhrden, Frestedt, Großenrade, Gudendorf, Hochdonn, Krumstedt, Meldorf, Stadt; Nindorf, Nordermeldorf, Odderade, Sarzbüttel, Schafstedt, Süderhastedt, Tensbüttel-Röst, Windbergen, Wolmersdorf

Mittelbereich	Zugehörige Gemeinden
Mölln	Alt Mölln, Bälau, Basthorst, Besenthal, Borstorf, Breitenfelde, Bröthen, Brunsmark, Büchen, Dahmker, Duvensee, Elmenhorst, Fitzen, Fuhlenhagen, Göttin, Grambek, Groß Pampau, Gudow, Güster, Hamfelde, Hollenbek, Hornbek, Horst, Kankelau, Kasseburg, Klein Pampau, Klein Zecher, Klinkrade, Koberg, Köthel, Kuddewürde, Kühsen, Labenz, Langenlehsten, Lankau, Lehmrade, Linau, Lüchow, Möhnsen, Mölln, Stadt; Mühlenrade, Niendorf/Stecknitz, Nusse, Panten, Poggensee, Ritzerau, Roseburg, Sahms, Sandesneben, Schiphorst, Schönberg, Schretstaken, Seedorf, Siebeneichen, Sirksfelde, Steinhorst, Sterley, Talkau, Tramm, Walksfelde, Wentorf (Amt Sandesneben), Woltersdorf
Neumünster	Armstedt, Arpsdorf, Aukrug, Bad Bramstedt, Stadt; Bargstedt, Bimöhlen, Bönebüttel, Boostedt, Bordesholm, Borgdorf-Seedorf, Bornhöved, Borstel, Brokstedt, Dätgen, Ehndorf, Fitzbek, Föhren-Barl, Fuhrendorf, Gnutz, Gönnebek, Grauel, Groß Buchwald, Groß Kummerfeld, Großenaspe, Großharrie, Hagen, Hardebek, Hasenkrug, Heidmühlen, Heinkenborstel, Hennstedt, Hitzhusen, Hoffeld, Hohenwestedt, Jahrsdorf, Krogaspe, Latendorf, Loop, Meezen, Mörel, Mühbrook, Negenharrie, Neumünster, Stadt; Nindorf, Nortorf, Stadt; Oldenhütten, Osterstedt, Padenstedt, Poyenberg, Rade b. Hohenwestedt, Rimmels, Rendswühren, Rickling, Ruhwinkel, Sarlhusen, Schillsdorf, Schönbek, Schülpe b. Nortorf, Tappendorf, Tasdorf, Timmaspe, Trappenkamp, Wankendorf, Wapelfeld, Wasbek, Wattenbek, Wiedenborstel, Wiemersdorf, Willenscharen
Neustadt	Altenkrempe, Beschendorf, Dahme, Grömitz, Kellenhusen (Ostsee), Manhagen, Neustadt in Holstein, Stadt; Schashagen, Sierksdorf
Niebüll	Achtrup, Alkersum, Aventoft, Borgsum, Bosbüll, Braderup, Bramstedtlund, Dagebüll, Dunsum, Ellhöft, Emmelsbüll-Horsbüll, Enge-Sande, Friedrich-Wilhelm-Lübke-Koog, Galmsbüll, Holm, Humtrup, Karlum, Klanxbüll, Klixbüll, Ladelund, Leck, Lexgaard, Midlum, Nebel, Neukirchen, Nieblum, Niebüll, Stadt; Norddorf, Oevenum, Oldsum, Risum-Lindholm, Rodenäs, Sprakebüll, Stadum, Stedesand, Süderende, Süderlügum, Tinningstedt, Uphusum, Utersum, Westre, Witsum, Wittdün, Wrixum, Wyk auf Föhr, Stadt
Norderstedt	Bilsen, Ellerau, Hasloh, Kayhude, Norderstedt, Stadt; Quickborn, Stadt; Tangstedt
Oldenburg	Damlos, Fehmarn, Stadt; Göhl, Gremersdorf, Großenbrode, Grube, Harmsdorf, Heiligenhafen, Stadt; Heringsdorf, Kabelhorst, Lensahn, Neukirchen, Oldenburg in Holstein, Stadt; Riepsdorf, Wangels
Pinneberg	Appen, Bönningstedt, Borstel-Hohenraden, Ellerbek, Halstenbek, Kummerfeld, Pinneberg, Stadt; Prisdorf, Rellingen, Schenefeld, Stadt; Tangstedt
Plön	Ascheberg (Holstein), Behrens Dorf (Ostsee), Belau, Blekendorf, Bösdorf, Dannau, Dersau, Dörnack, Giekau, Grebin, Helmstorf, Högsdorf, Hohenfelde, Hohwacht (Ostsee), Kalübbe, Klamp, Kletkamp, Lammerhagen, Lebrade, Lütjenburg, Stadt; Mucheln, Nehnten, Panker, Plön, Stadt; Rantzau, Ratjensdorf, Schwartbuck, Selent, Stolpe, Tröndel, Wittmoldt
Ratzeburg	Albsfelde, Bäk, Behlendorf, Berkenthin, Buchholz, Einhaus, Fredeburg, Giesensdorf, Göldenitz, Groß Disnack, Harmsdorf, Kittlitz, Kulpin, Mechow, Mustin, Niendorf bei Berkenthin, Pogeez, Ratzeburg, Stadt; Römnitz, Salem, Schmilau, Ziethen
Reinbek	Glinde, Stadt; Oststeinbek, Reinbek, Stadt
Rendsburg	Alt Duvenstedt, Bargstall, Beldorf, Bendorf, Beringstedt, Bokel, Borgstedt, Bornholt, Bovenau, Brammer, Breiholz, Brinjahe, Büdelsdorf, Stadt; Bünsdorf, Christiansholm, Eisendorf, Ellerdorf, Elsdorf-Westermühlen, Embühren, Emkendorf, Erfde, Fockbek, Friedrichsgraben, Friedrichsholm, Gokels, Groß Vollstedt, Haale, Hamdorf, Hamweddel, Hanerau-Hademarschen, Haßmoor, Hohn, Holzbunge, Hörsten, Jevenstedt, Königshügel, Lohe-Föhren, Luhnstedt, Lütjenwestedt, Meggerdorf, Neu Duvenstedt, Nienborstel, Nübbel, Oldenbüttel, Ostenfeld (Rendsburg), Osterrönfeld, Owschlag, Prinzenmoor, Rade b. Rendsburg, Rendsburg, Stadt; Rickert, Schacht-Audorf, Schülldorf, Schülpe b. Rendsburg, Seefeld, Sehestedt, Sophienhamm, Stafstedt, Steinfeld, Tackesdorf, Thaden, Tielen, Todenbüttel, Warder, Westerrönfeld
Schleswig	Alt Bennebek, Bergenhusen, Böel, Böklund, Bollingstedt, Borgwedel, Börm, Brebel, Brodersby, Busdorf, Dannewerk, Dörpstedt, Ellingstedt, Fahrndorf, Geltorf, Goltoft, Groß Rheide, Havetoft, Havetoftloft, Hollingstedt, Hüsby, Idstedt, Jagel, Jübek, Klappholz, Klein Bennebek, Klein Rheide, Kropp, Loit, Lottorf, Lürschau, Mohrkirch, Neuberend, Norderbrarup, Nottfeld, Nübel, Rüde, Rügge, Saustrup, Schaalby, Schleswig, Stadt; Schnarup-Thumby, Schuby, Selk, Silberstedt, Steinfeld, Stolk, Struxdorf, Süderbrarup, Süderfahrenstedt, Taarstedt, Tetenhusen, Tolk, Treia, Twedt, Ülsby, Ulsnis, Wohlde

Noch: **Gliederung der Mittelbereiche Schleswig-Holsteins (Stand: 31.12.2004)**

Mittelbereich	Zugehörige Gemeinden
Tönning	Garding, Kirchspiel; Garding, Stadt; Grothusenkoog, Groven, Karolinenkoog, Katharinenheerd, Kotzenbüll, Lehe, Lunden, Norderfriedrichskoog, Oldenswort, Osterhever, Poppenbüll, Sankt Peter-Ording, Tating, Tetenbüll, Tönning, Stadt; Tümlauer Koog, Vollerwiek, Welt, Westerhever
Wedel	Haselau, Haseldorf, Heist, Hetlingen, Holm, Wedel, Stadt
Westerland	Hörnum (Sylt), Kampen (Sylt), List, Rantum (Sylt), Sylt-Ost, Wenningstedt (Sylt), Westerland, Stadt

Gliederung der Nahbereiche Schleswig-Holsteins (Stand: 31.12.2004)

Nahbereich	Zugehörige Gemeinden
Ahrensböök	Ahrensböök, Glasau
Ahrensburg	Ahrensburg, Stadt; Ammersbek, Braak, Großhansdorf, Hoisdorf, Siek, Stapelfeld
Albersdorf	Albersdorf, Arkebek, Bunsloh, Immenstedt, Offenbüttel, Osterrade, Schafstedt, Schrum, Tensbüttel-Röst, Wennbüttel
Bad Bramstedt	Armstedt, Bad Bramstedt, Stadt; Bimöhlen, Föhrden-Barl, Fuhlendorf, Hagen, Hardebek, Hasenkrug, Heidmoor, Hitzhusen, Lentföhrden, Mönkloh, Weddelbrook, Wiemersdorf
Bad Oldesloe	Bad Oldesloe, Stadt; Grabau, Groß Boden, Lasbek, Meddewade, Neritz, Pölitz, Rethwisch, Rümpel, Schürensöhlen, Steinburg, Travenbrück
Bad Segeberg	Bad Segeberg, Stadt; Bahrenhof, Blunk, Buchholz, Forstgutsbezirk; Bühnsdorf, Dreggers, Fahrenkrug, Geschendorf, Groß Rönnau, Högersdorf, Klein Gladebrügge, Klein Rönnau, Krems II, Negernbötel, Nehms, Neuengörs, Pronstorf, Rohlstorf, Schackendorf, Schieren, Seedorf, Stipsdorf, Strukdorf, Travenhorst, Traventhal, Wahlstedt, Stadt; Wakendorf I, Weede, Wensin, Westerrade
Bargteheide	Bargfeld-Stegen, Bargteheide, Stadt; Delingsdorf, Elmenhorst, Hammoor, Jersbek, Nienwohld, Todendorf, Tremsbüttel
Barmstedt	Barmstedt, Stadt; Bevern, Bokel, Bokholt-Hanredder, Brande-Hörnerkirchen, Bullenkuhlen, Groß Offenseth-Aspern, Heede, Hemdingen, Langeln, Lutzhorn, Osterhorn, Westerhorn
Barsbüttel	Barsbüttel, Brunsbek
Berkenthin	Behlendorf, Berkenthin, Bliestorf, Döchelsdorf, Göldenitz, Grinau, Groß Disnack, Kastorf, Klempau, Niendorf bei Berkenthin, Rondeshagen, Siebenbäumen, Sierkrade
Böklund	Böklund, Havetoft, Klappholz, Stolk, Struxdorf, Süderfahnenstedt, Tolk, Twedt, Ülsby
Bordesholm	Bissee, Bordesholm, Brügge, Grevenkrug, Groß Buchwald, Hoffeld, Loop, Mühbrook, Negenharrie, Reesdorf, Schmalstede, Schönbek, Sören, Wattenbek
Bornhöved-Trappenkamp	Bornhöved, Daldorf, Damsdorf, Gönnebek, Rickling, Schmalensee, Stocksee, Tarbek, Tensfeld, Trappenkamp
Bredstedt	Ahrenshöft, Almdorf, Bargum, Bohmstedt, Bordelum, Bredstedt, Stadt; Breklum, Dreisdorf, Goldebek, Goldelund, Gröde, Högel, Hooge, Joldelund, Kolkerheide, Langeneß, Langenhorn, Lütjenholm, Ockholm, Reußenköge, Sönnebüll, Struckum, Vollstedt
Brunsbüttel	Averlak, Brunsbüttel, Stadt; Büttel, Kudensee, Landscheide, Sankt Margarethen

Noch: Gliederung der Nahbereiche Schleswig-Holsteins (Stand: 31.12.2004)

Nahbereich	Zugehörige Gemeinden
Büchen	Bröthen, Büchen, Fitzen, Güster, Klein Pampau, Langenlehsten, Müssen, Roseburg, Schulendorf, Siebeneichen, Witzeeze
Büsum	Büsum, Büsumer Deichhausen, Friedrichsgabekoog, Hedwigenkoog, Oesterdeichstrich, Warwerort, Westerdeichstrich
Burg (Dithmarschen)	Brickeln, Buchholz, Burg (Dithmarschen), Eggstedt, Frestedt, Großenrade, Hochdonn, Kuden, Quickborn, Süderhastedt
Eckernförde	Altenhof, Barkelsby, Damp, Eckernförde, Stadt; Fleckeby, Gammelby, Goosefeld, Groß Wittensee, Güby, Haby, Holtsee, Holzdorf, Hummelfeld, Klein Wittensee, Kosel, Loose, Osterby, Rieseby, Thumby, Waabs, Windeby
Elmshorn	Elmshorn, Stadt; Klein Nordende, Klein Offenseth-Sparrieshoop, Kölln-Reisiek, Neuendorf b. Elmshorn, Raa-Besenbek, Seester, Seestermühe, Seeth-Ekholt
Erfde	Bergenhusen, Erfde, Meggerdorf, Norderstapel, Süderstapel, Tielen, Wohlde
Eutin	Bosau, Eutin, Stadt; Malente, Süsel
Fehmarn	Fehmarn, Stadt
Felde	Achterwehr, Bredenbek, Felde, Krummwisch, Westensee
Flensburg	Ausacker, Flensburg, Stadt; Freienwill, Glücksburg (Ostsee), Stadt; Handewitt, Harrislee, Hürup, Husby, Jarplund-Weding, Langballig, Maasbüll, Munkbrarup, Ringsberg, Sankelmark, Tastrup, Wees, Westerholz
Friedrichstadt	Drage, Fresendelf, Friedrichstadt, Stadt; Hude, Koldenbüttel, Ramstedt, Schwabstedt, Seeth, Süderhöft, Uelvesbüll, Wisch, Witzwort
Garding	Garding, Kirchspiel; Garding, Stadt; Grothusenkoog, Katharinenheerd, Osterhever, Poppenbüll, Tating ¹ , Tetenbüll, Tümlauer Koog, Vollerwiek, Welt, Westerhever
Geesthacht	Dassendorf, Escheburg, Geesthacht, Stadt; Hamwarde, Hohenhorn, Kröppelshagen-Fahrendorf, Wiershop, Worth
Gelting	Gelting, Hasselberg, Kronsgaard, Maasholm, Nieby, Pommerby, Rabenholz, Stangheck, Stoltebüll ¹
Gettorf	Felm, Gettorf, Lindau, Neudorf-Bornstein, Neuwittenbek, Noer, Osdorf, Schinkel, Tüttendorf
Glückstadt	Blomesche Wildnis, Borsfleth ¹ , Engelbrechtsche Wildnis, Glückstadt, Stadt; Herzhorn, Kollmar
Grömitz	Grömitz
Grube	Dahme, Grube, Kellenhusen (Ostsee), Riepsdorf
Hanerau-Hademarschen	Beldorf, Bendorf, Bornholt, Gokels, Haale, Hanerau-Hademarschen, Lütjenwestedt, Oldenbüttel, Seefeld, Steinfeld, Tackesdorf, Thaden
Heide	Barkenholm, Heide, Stadt; Hemmingstedt, Lieth, Lohe-Rickelshof, Norderwöhrden, Nordhastedt, Ostrohe, Stelle-Wittenwurth, Süderheistedt, Weddingstedt, Wesseln, Wöhrden
Heiligenhafen	Großenbrode, Heiligenhafen, Stadt
Helgoland	Helgoland
Hennstedt	Bergewöhrden, Delve, Fedderingen, Glüsing, Hägen, Hennstedt, Hollingstedt, Kleve, Linden, Norderheistedt, Schlichting, Wiemerstedt
Henstedt-Ulzburg	Henstedt-Ulzburg, Wakendorf II
Hohenlockstedt	Hohenlockstedt, Lockstedt, Lohbarbek, Peissen, Schlotfeld, Silzen, Winseldorf
Hohenwestedt	Beringstedt, Brinjahe, Embühren, Grauel, Heinkenborstel, Hohenwestedt, Jahrsdorf, Luhnstedt, Meezen, Mörel, Nienborstel, Nindorf, Osterstedt, Poyenberg, Rade b. Hohenwestedt, Remmels, Stafstedt, Tappendorf, Todenbüttel, Wapelfeld

¹ Zugeordnet nach dem Schwerpunkt der Bebauung

Noch: Gliederung der Nahbereiche Schleswig-Holsteins (Stand: 31.12.2004)

Nahbereich	Zugehörige Gemeinden
Hohn	Bargstall, Breiholz, Christiansholm, Elsdorf-Westermühlen, Friedrichsgraben, Friedrichsholm, Hamdorf, Hohn, Königshügel, Lohe-Föhrden, Prinzenmoor, Sophienhamm
Horst	Altenmoor, Hohenfelde, Horst (Holstein), Kiebitzreihe
Husum	Arlewatt, Elisabeth-Sophien-Koog, Hattstedt, Hattstedtermarsch, Horstedt, Husum, Stadt; Mildstedt, Nordstrand, Oldersbek, Olderup, Ostenfeld (Husum), Pellworm, Rantrum, Schobüll, Schwesing, Simonsberg, Südermarsch, Winnert, Wittbek, Wobbenbüll
Itzehoe	Bekmünde, Breitenburg, Dägeling, Heiligenstedten, Heiligenstedtenerkamp, Hodorf, Hohenaspe, Itzehoe, Stadt; Kaaks, Kollmoor, Kremperheide, Krempermoor, Kronsmoor, Lägerdorf, Moordorf, Münsterdorf, Oelixdorf, Oldendorf, Ottenbüttel, Rethwisch, Westermoor
Kaltenkirchen	Alveslohe, Hartenholm, Hasenmoor, Hüttblek, Kaltenkirchen, Stadt; Kattendorf, Kisdorf, Nützen, Oersdorf, Schmalfeld, Sievershütten, Struvenhütten, Stukenborn, Winsen
Kappeln	Arnis, Stadt; Brodersby, Dörphof, Grödersby, Kappeln, Stadt; Karby, Oersberg, Rabel, Rabenkirchen-Faulück, Winnemark
Kellinghusen	Aufer, Borstel, Breitenberg, Brokstedt, Fitzbek, Hennstedt, Hingstheide, Kellinghusen, Stadt; Moordiek, Mühlenbarbek, Oeschebüttel, Quarnstedt, Rade, Rosdorf, Sarlhusen, Störkathen, Wiedenborstel, Willenscharen, Wittenbergen, Wrist, Wulfsmoor
Kiel	Altenholz, Blumenthal, Bönnhusen, Boksee, Brodersdorf, Dänischenhagen, Flintbek, Heikendorf, Kiel, Landeshauptstadt; Kronshagen, Laboe, Lutterbek, Melsdorf, Mielkendorf, Molfsee, Mönkeberg, Ottendorf, Quarnbek ¹ , Rodenbek, Rumohr, Schierensee, Schönhorst, Schönkirchen, Schwedeneck, Stein, Strande, Techelsdorf, Wendtorf
Krempe	Bahrenfleth, Elskop, Grevenkop, Krempe, Stadt; Neuenbrook, Sommerland ¹ , Süderau
Kropp	Alt Bennebek, Börm, Dörpstedt, Groß Rheide, Klein Bennebek, Klein Rheide, Kropp, Tetenhusen
Lauenburg	Basedow, Buchhorst, Dalldorf, Gülzow ¹ , Juliusburg, Krukow, Krüzen, Lanze, Lauenburg/Elbe, Stadt; Lüttau, Schnakenbek, Wangelau
Leck	Achtrup, Bramstedtlund, Enge-Sande, Karlum, Klixbüll, Ladelund, Leck, Sprakebüll, Stadum, Stedesand, Tinningstedt
Leezen	Bark, Bebensee, Fredesdorf, Groß Niendorf, Kükels, Leezen, Mözen, Neversdorf, Schwissel, Todesfelde, Wittenborn
Lensahn	Beschendorf, Damlos, Harmsdorf, Kabelhorst, Lensahn, Manhagen
Lübeck	Bad Schwartau, Stadt; Badendorf, Groß Grönau, Groß Sarau, Groß Schenkenberg, Hamberge, Klein Wesenberg, Krummesse, Lübeck, Hansestadt; Mönkhagen, Stockelsdorf
Lütjenburg	Behrendorf (Ostsee), Blekendorf, Dannau, Giekau, Helmstorf, Högsdorf, Hohwacht (Ostsee), Klamp, Kletkamp, Lütjenburg, Stadt; Panker, Tröndel
Lunden	Groven, Hemme, Karolinenkoog, Krempel, Lehe, Lunden, Rehm-Flehde-Bargen, Sankt Annen
Marne	Diekhusen-Fahrstedt, Friedrichskoog, Helse, Kaiser-Wilhelm-Koog, Kronprinzenkoog, Marne, Stadt; Marnerdeich, Neufeld, Neufelderkoog, Ramhusen, Schmedeswurm, Trennewurm, Volsemehusen
Meldorf	Bargenstedt, Busenwurm, Elpersbüttel, Epenwörden, Krumstedt, Meldorf, Stadt; Nindorf, Nordermeldorf, Odderade, Sarzbüttel, Windbergen, Wolmersdorf
Mölln	Alt Mölln, Bäla, Besenthal, Borstorf, Breitenfelde, Brunsmark, Duvensee, Göttin, Grambek, Gudow, Hollenbek, Hornbek, Horst, Klein Zecher, Koberg, Kühsen, Lankau, Lemrade, Mölln, Stadt; Niendorf/Stecknitz, Nusse, Panten, Poggensee, Ritzerau, Schretstaken, Seedorf, Sterley, Talkau, Tramm, Walksfelde, Woltersdorf
Nahe-Itzstedt	Itzstedt, Kayhude, Nahe, Oering, Seth, Süfeld
Neukirchen	Aventoft, Emmelsbüll-Horsbüll, Friedrich-Wilhelm-Lübke-Koog, Klanxbüll, Neukirchen, Rodenäs

¹ Zugeordnet nach dem Schwerpunkt der Bebauung

Noch: Gliederung der Nahbereiche Schleswig-Holsteins (Stand: 31.12.2004)

Nahbereich	Zugehörige Gemeinden
Neumünster	Arpsdorf, Aukrug, Bönebüttel, Boostedt, Ehndorf, Groß Kummerfeld, Großenaspe, Großharrie, Heidmühlen, Latendorf, Neumünster, Stadt; Padenstedt, Tasdorf, Wasbek
Neustadt	Altenkrempe, Neustadt in Holstein, Stadt; Schashagen, Sierksdorf
Niebüll	Dagebüll, Galmsbüll, Niebüll, Stadt; Risum-Lindholm
Norderstedt	Norderstedt, Stadt; Tangstedt
Nortorf	Bargstedt, Bokel, Borgdorf-Seedorf, Brammer, Dätgen, Eisendorf, Ellerdorf, Ehmendorf, Gnutz, Groß Vollstedt, Krogaspe, Langwedel, Nortorf, Stadt; Oldenhütten, Schülpe b. Nortorf, Timmaspe, Warder
Oldenburg	Göhl, Gremersdorf ¹ , Heringsdorf, Neukirchen, Oldenburg in Holstein, Stadt; Wangels
Owschlag	Ahlefeld, Ascheffel, Bistensee, Brekendorf, Damendorf, Hütten, Owschlag
Pinneberg	Appen, Bönningstedt, Borstel-Hohenraden, Ellerbek, Halstenbek, Kummerfeld, Pinneberg, Stadt; Prisdorf, Rellingen, Schenefeld, Stadt; Tangstedt
Plön	Ascheberg (Holstein), Bösdorf, Dersau, Dörnack, Grebin, Kalübbe, Lebrade, Nehnten, Plön, Stadt; Rantzaу, Rathjensdorf, Wittmold
Preetz	Barmissen, Bothkamp, Dobersdorf, Großbarkau, Honigsee, Kirchbarkau, Klein Barkau, Kühren, Lehmkuhlen, Löptin, Nettelsee, Pohnsdorf, Postfeld, Preetz, Stadt; Schellhorn, Schlesen, Wahlstorf, Warnau
Quickborn	Bilsen, Ellerau, Hasloh, Quickborn, Stadt
Raisdorf	Klausdorf, Raisdorf
Ratekau	Ratekau
Ratzeburg	Albsfelde, Bäk, Buchholz, Einhaus, Fredeburg, Giesensdorf, Harmsdorf, Kittlitz, Kulpin, Mechow, Mustin, Pogeez, Ratzeburg, Stadt; Römnitz, Salem, Schmilau, Ziethen
Reinbek	Glinde, Stadt; Oststeinbek, Reinbek, Stadt
Reinfeld	Barnitz, Feldhorst, Heidekamp, Heilshoop, Rehhorst, Reinfeld (Holstein), Stadt; Wesenberg, Westerau, Zarpen
Rendsburg	Alt Duvenstedt ¹ , Borgstedt, Bovenau, Büdelsdorf, Stadt; Bünsdorf, Fockbek, Hamweddel, Haßmoor, Holzbunge, Hörsten, Jevenstedt, Neu Duvenstedt, Nübbel, Ostenfeld (Rendsburg), Osterrönfeld, Rade b. Rendsburg, Rendsburg, Stadt; Rickert, Schacht-Audorf, Schülldorf, Schülpe b. Rendsburg, Sehestedt, Westerrönfeld
Sandesneben	Klinkrade, Labenz, Linau, Lüchow, Sandesneben, Schiphorst, Schönberg, Sirksfelde, Steinhorst, Stubben, Wentorf (Amt Sandesneben)
Satrup	Großsolt, Havetoftloft, Rüde, Satrup, Schnarup-Thumby
Schafflund	Böxlund, Großenwiehe, Holt, Hörup, Jardelund, Lindewitt, Medelby, Meyn, Nordhackstedt, Osterby, Schafflund, Wallsbüll, Weesby
Schenefeld	Aasbüttel, Agethorst, Bokhorst, Christinenthal, Drage, Hadenfeld, Kaisborstel, Looft, Mehlbek, Oldenborstel, Pöschendorf, Puls, Reher, Schenefeld, Siezbüttel, Warringholz
Schleswig	Borgwedel, Brodersby, Busdorf, Dannewerk, Fahrdorf, Geltorf, Goltorf, Hüsby, Idstedt, Jagel, Lottorf, Lürschau, Neuberend, Nübel, Schaalby, Schleswig, Stadt; Schuby, Selk, Taarstedt
Schönberg	Barsbek, Bendfeld, Fahren, Fiefbergen, Hohenfelde, Höhndorf, Köhn, Krokau, Krummbek, Passade, Prasdorf, Probsteierhagen, Schönberg (Holstein), Schwartbuck, Stakendorf, Stoltenberg, Wisch
Schönwalde	Kasseedorf, Kirchnüchel, Schönwalde am Bungsberg
Schwarzenbek	Basthorst, Brunstorf, Elmenhorst, Fuhlenhagen, Grabau, Groß Pampau, Grove, Havekost, Kankelau, Kollow, Möhnsen, Sahms, Schwarzenbek, Stadt
Selent	Fargau-Pratjau, Lammershagen, Martensrade, Mucheln, Rastorf, Selent
Silberstedt	Bollingstedt, Ellingstedt, Hollingstedt, Jübek, Silberstedt, Treia

¹ Zugeordnet nach dem Schwerpunkt der Bebauung

Noch: Gliederung der Nahbereiche Schleswig-Holsteins (Stand: 31.12.2004)

Nahbereich	Zugehörige Gemeinden
Sörup	Dollerup, Grundhof, Sörup
St. Michaelisdonn	Barlt, Dingen, Eddelak, Gudendorf, Sankt Michaelisdonn
St. Peter-Ording	Sankt Peter-Ording
Steinbergkirche	Ahneby, Esgrus, Niesgrau ¹ , Quern, Steinberg, Steinbergkirche, Sterup
Süderbrarup	Böel, Boren, Brebel, Dollrottfeld, Ekenis, Kiesby, Loit, Mohrkirch, Norderbrarup, Nottfeld, Rügge, Saustrup, Scheggerott, Steinfeld, Süderbrarup, Ulsnis, Wagersrott
Süderlügum	Bosbüll, Braderup, Ellhöft, Holm, Humptrup, Lexgaard, Süderlügum, Uphusum, Westre
Tarp	Eggebek, Janneby, Jerrishoe, Jörl, Langstedt, Oeversee, Sieverstedt, Sollerup, Süderhackstedt, Tarp, Wanderup
Tellingstedt	Dellstedt, Dörpling, Gaushorn, Hövede, Pahlen, Schalkholz, Süderdorf, Tellingstedt, Tielenhemme, Wallen, Welmbüttel, Westerborstel, Wrohm
Timmendorfer Strand-Scharbeutz	Scharbeutz, Timmendorfer Strand
Tönning	Kotzenbüll, Norderfriedrichskoog, Oldenswort, Tönning, Stadt
Trittau	Dahmker, Grande, Grönwohld, Großensee, Hamfelde ² , Hamfelde ³ , Hohenfelde, Kasseburg, Köthel ² , Köthel ³ , Kuddewürde, Lütjensee, Mühlenrade, Rausdorf, Trittau, Witzhave
Uetersen	Ellerhoop, Groß Nordende, Haselau, Haseldorf, Heidgraben, Heist, Moorrege, Neuendeich, Tornesch, Uetersen, Stadt
Viöl	Ahrenviöl, Ahrenviölfeld, Behrendorf, Bondelum, Haselund, Immenstedt, Löwenstedt, Norstedt, Oster-Ohrstedt, Sollwitt, Viöl, Wester-Ohrstedt
Wacken	Besdorf, Bokelrehm, Gribbohm, Holstenniendorf, Nienbüttel, Nutteln, Vaale, Vaalermoor, Wacken
Wankendorf	Belau, Rendswühren, Ruhwinkel, Schillsdorf, Stolpe, Wankendorf
Wedel	Hetlingen, Holm, Wedel, Stadt
Wentorf	Aumühle, Börnsen, Sachsenwald, Forstgutsbezirk; Wentorf bei Hamburg, Wohltorf
Wesselburen	Hellschen-Heringsand-Unterschaar, Hillgroven, Neuenkirchen, Norddeich, Oesterwurth, Reinsbüttel, Schülpl, Strübbel, Süderdeich, Wesselburen, Stadt; Wesselburener Deichhausen, Wesselburenerkoog
Westerland	Hörnrum (Sylt), Kampen (Sylt), List, Rantum (Sylt), Sylt-Ost, Wenningstedt (Sylt), Westerland, Stadt
Wilster	Aebtissinwisch, Beidenfleth, Bekdorf, Brokdorf, Dammfleth, Ecklak, Huje, Kleve, Krummendiek, Landrecht, Moorhusen, Neuendorf-Sachsenbande, Nortorf, Stördorf, Wewelsfleth, Wilster, Stadt
Wyk auf Föhr	Alkersum, Borgsum, Dunsum, Midlum, Nebel, Nieblum, Norddorf, Oevenum, Oldsum, Süderende, Utersum, Witsum, Wittdün, Wrixum, Wyk auf Föhr, Stadt

¹ Zugeordnet nach dem Schwerpunkt der Bebauung

² Kreis Herzogtum Lauenburg

³ Kreis Stormarn

C. Ergebnisse

1. Nutzungsarten der Bodenflächen 1979 - 2005

1.1 Schleswig-Holstein

Nutzungsarten	1979 (Stand 31.12.1978)	1981 (Stand 31.12.1980)	1985 (Stand 31.12.1984)	1989 (Stand 31.12.1988)	1993 (Stand 31.12.1992)	1997 (Stand 31.12.1996)	2001 (Stand 31.12.2000)	2005 (Stand 31.12.2004)	
	in 1 000 ha							in 1 000 ha	% der Landes- fläche
Gebäude- und Freifläche	75,7	78,0	81,0	83,4	86,2	90,1	97,2	106,1	6,7
Betriebsfläche	8,0	7,8	8,5	8,9	9,3	9,8	8,1	7,6	0,5
Erholungsfläche	9,7	9,5	10,0	10,1	10,5	10,5	10,3	13,0	0,8
Verkehrsfläche	59,5	60,3	61,7	61,9	62,4	63,0	63,5	64,9	4,1
Landwirtschaftsfläche	1 192,1	1 188,0	1 175,6	1 166,1	1 157,0	1 150,6	1 137,9	1 119,6	71,0
Waldfläche	136,6	137,4	140,2	142,3	144,5	146,7	149,9	157,0	10,0
Wasserfläche	69,7	71,1	72,5	73,0	73,8	75,2	76,5	77,0	4,9
Flächen anderer Nutzung	19,6	19,9	23,2	27,2	29,5	31,2	33,0	31,0	2,0
Bodenfläche insgesamt (= Katasterfläche)	1 570,9	1 572,0	1 572,7	1 572,9	1 573,1	1 577,1	1 576,3	1 576,3	100,0

1.2 Hamburg

Nutzungsarten	1979 (Stand 31.12.1978)	1981 (Stand 31.12.1980)	1985 (Stand 31.12.1984)	1989 (Stand 31.12.1988)	1993 (Stand 31.12.1992)	1997 (Stand 31.12.1996)	2001 (Stand 31.12.2000)	2005 (Stand 31.12.2004)	
	in 1 000 ha							in 1 000 ha	% der Landes- fläche
Gebäude- und Freifläche	24,9	25,2	25,5	25,7	26,0	26,7	26,9	27,5	36,4
Betriebsfläche	0,7	0,8	0,8	1,0	1,1	0,9	0,9	0,8	1,0
Erholungsfläche	5,5	5,7	5,9	6,0	6,0	6,1	5,7	5,9	7,9
Verkehrsfläche	8,2	8,2	8,5	8,7	8,8	8,8	8,9	9,2	12,2
Landwirtschaftsfläche	24,8	24,1	23,2	22,6	22,0	21,3	21,0	19,2	25,4
Waldfläche	3,2	3,1	3,2	3,3	3,4	3,4	3,4	4,4	5,8
Wasserfläche	6,1	6,1	6,0	6,1	6,1	6,2	6,1	6,1	8,1
Flächen anderer Nutzung	2,1	2,2	2,5	2,2	2,1	2,1	2,7	2,4	3,2
Bodenfläche insgesamt (= Katasterfläche)	75,5	75,5	75,5	75,5	75,5	75,5	75,5	75,5	100,0

Von der Gesamtfläche **Schleswig-Holsteins**, die 1,576 Mio. ha betrug, entfielen am 31.12.2004 71 Prozent auf die Landwirtschaftsfläche (1,120 Mio. ha). 16 Prozent der Gesamtfläche (250 153 ha) waren andere naturnahe Flächen (Wald, Wasser, Unland) und 12 Prozent (188 368 ha) Siedlungs- und Verkehrsfläche (Gebäude- und Freifläche, Betriebsfläche ohne Abbauland, Erholungs-, Verkehrs- und Friedhofsfläche).

Gegenüber der vorhergehenden Erhebung (Stichtag 31.12.2000) verringerte sich die Landwirtschaftsfläche um 18 299 ha. Dagegen stieg die Waldfläche gegenüber 2001 um 7 144 ha an. Weniger ausgeprägt vergrößerte sich die Wasserfläche um 562 ha. Neben der Zunahme dieser naturnahen Flächen erhöhte sich insbesondere die Gebäude- und Freifläche um 8 946 ha und die Verkehrsfläche um 1 458 ha. Die Siedlungs- und Verkehrsfläche insgesamt nahm um 12 319 ha zu.

Die Anteile der einzelnen Nutzungsarten an der Gesamtfläche weisen starke regionale Unterschiede auf und sind für die Landwirtschafts-, die Wald-, die Wasser- und die Siedlungs- und Verkehrsfläche auf den folgenden Seiten graphisch dargestellt. Kleinste Darstellungseinheit sind in diesen Karten die 1 127 Gemeinden des Landes.

Die *Landwirtschaftsfläche* erreicht in den von Ballungsräumen weiter entfernten Gebieten ihren höchsten Flächenanteil, der in den bevölkerungs- und waldarmen Landkreisen Dithmarschen, Nordfriesland und Schleswig-Flensburg bei knapp 80 Prozent liegt. In allen Kreisen betrug der Anteil mindestens 64 Prozent, mit Ausnahme des Kreises Herzogtum Lauenburg (60 Prozent) sowie der kreisfreien Städte (zwischen 28 Prozent und 45 Prozent).

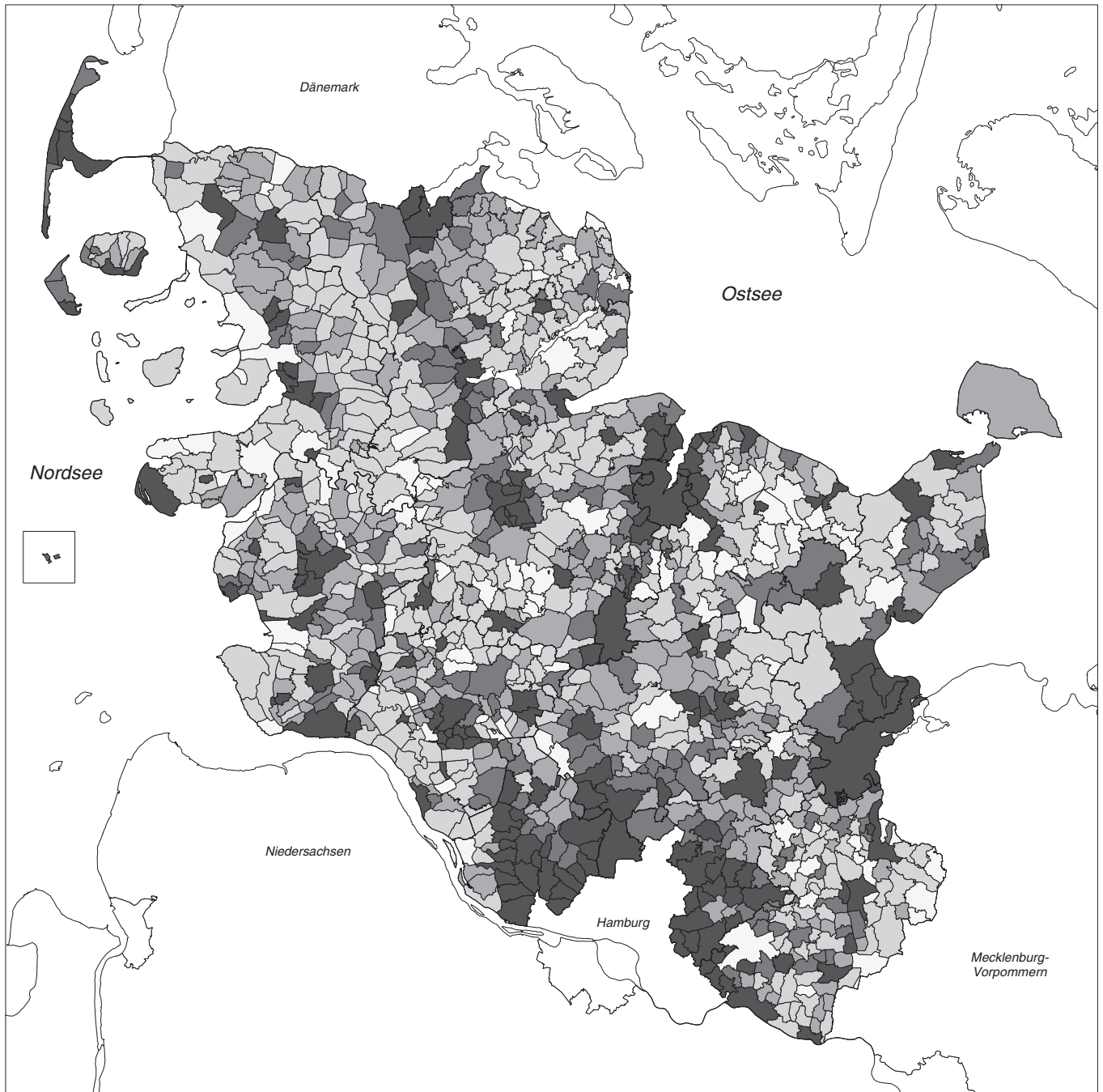
Die *Waldfläche* ist im Lande sehr ungleich verteilt. Ihr Anteil, der im Landesmittel 10 Prozent beträgt, reicht in den Landkreisen von unter 5 Prozent in den beiden Westküstenkreisen Dithmarschen (3,4 Prozent) und Nordfriesland (4,1 Prozent) bis 17 Prozent im Kreis Segeberg und sogar 25 Prozent im Kreis Herzogtum Lauenburg. Die Verbreitung der *Wasserflächen* ist stark naturräumlich geprägt und tritt im Hügelland (Seen) und in der Marsch (Entwässerung) stärker hervor; daneben erscheinen Buchten der Nord- und Ostsee sowie Flüsse und Kanäle als Wasserflächen in den Gemeinden. Besonders hoch ist der Wasserflächenanteil im Landkreis Plön (11 Prozent) mit mehr als dem Doppelten und in den kreisfreien Städten Flensburg und Lübeck (14 Prozent) mit dem fast Dreifachen des Landesmittels. Dagegen verläuft in der Mitte des Landes – vornehmlich auf der Geest – von Hamburg bis zur dänischen Grenze eine wasserflächenärmere Zone.

Der Anteil der *Siedlungs- und Verkehrsfläche* steht in enger Beziehung zur Bevölkerungsdichte und ist daher in den kreisfreien Städten (35 Prozent bis 53 Prozent) sowie deren Umland besonders hoch. In den Landkreisen reicht die Spanne von 9 Prozent im Kreis Plön bis 16 Prozent im Kreis Stormarn und 20 Prozent im Kreis Pinneberg.

Von der Gesamtfläche **Hamburgs**, die 75 524 ha betrug, entfielen am 31.12.2004 59 Prozent auf die Siedlungs- und Verkehrsfläche (Gebäude- und Freifläche, Betriebsfläche ohne Abbauland, Erholungs-, Verkehrs- und Friedhofsfläche). 25 Prozent der Gesamtfläche (19 189 ha) waren Landwirtschaftsflächen und 15 Prozent (11 317 ha) andere naturnahe Flächen (Wald, Wasser, Unland).

Gegenüber der vorhergehenden Erhebung (Stichtag 31.12.2000) verringerte sich die Landwirtschaftsfläche um 1 811 ha. Dagegen stieg die Waldfläche gegenüber 2001 um 966 ha an. Neben der Zunahme dieser naturnahen Fläche erhöhte sich insbesondere die Gebäude- und Freifläche um 626 ha und die Verkehrsfläche um 329 ha. Die Siedlungs- und Verkehrsfläche insgesamt nahm um 1 146 ha zu.

Siedlungs- und Verkehrsfläche in Schleswig-Holstein 2005



Anzahl der
Gemeinden

106
403
268
161
189

Anteil an der
Bodenfläche in %

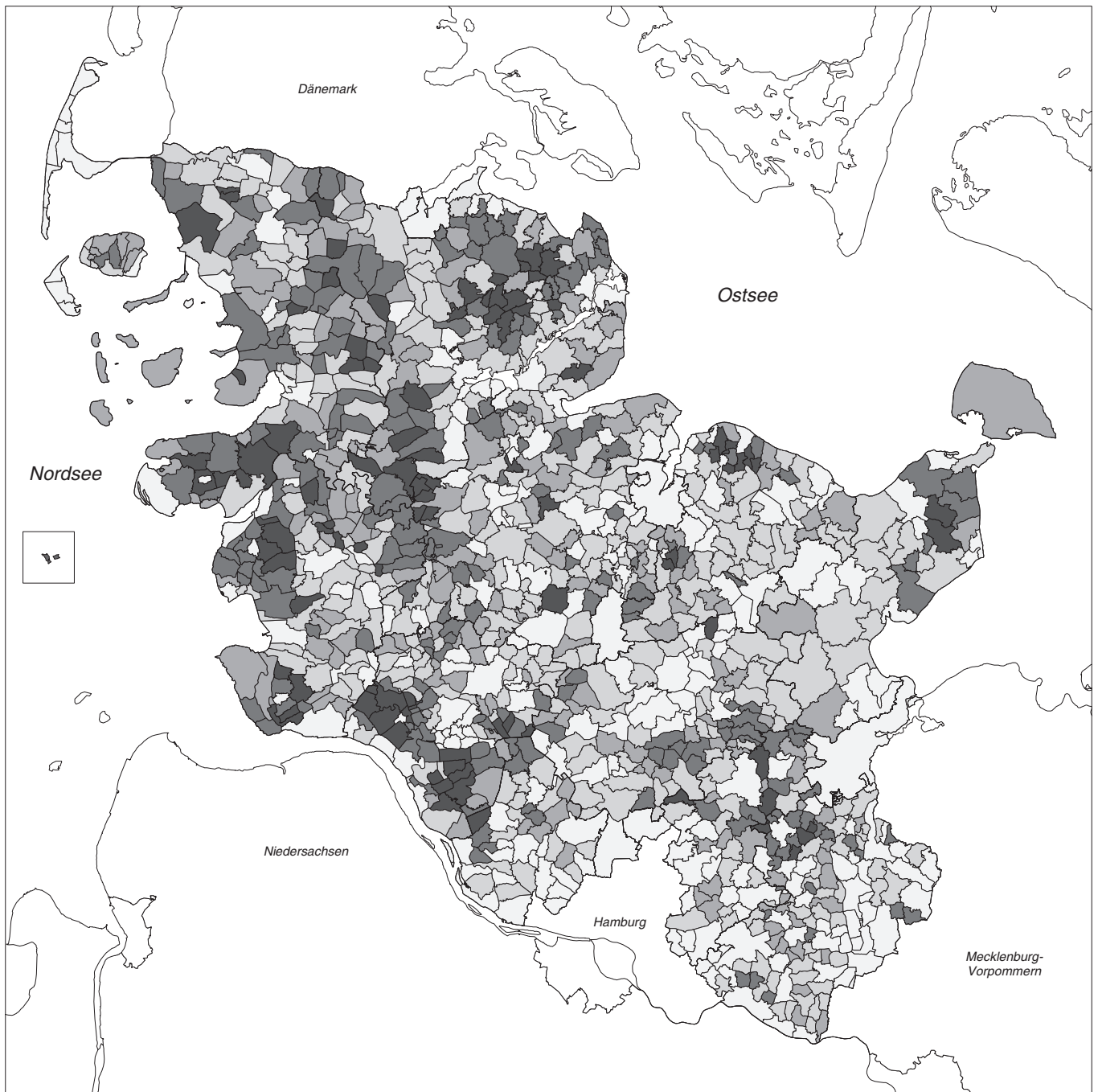
☐ unter 5,0
☐ 5,0 bis unter 7,5
☐ 7,5 bis unter 10,0
☐ 10,0 bis unter 15,0
☐ 15,0 und mehr

Siedlungs- und Verkehrsfläche:

Gebäude- und Freifläche
Betriebsfläche (ohne Abbauland)
Erholungsfläche
Verkehrsfläche
Friedhofsfläche

250501 Sta Nord

Landwirtschaftsfläche in Schleswig-Holstein 2005



Anzahl der
Gemeinden

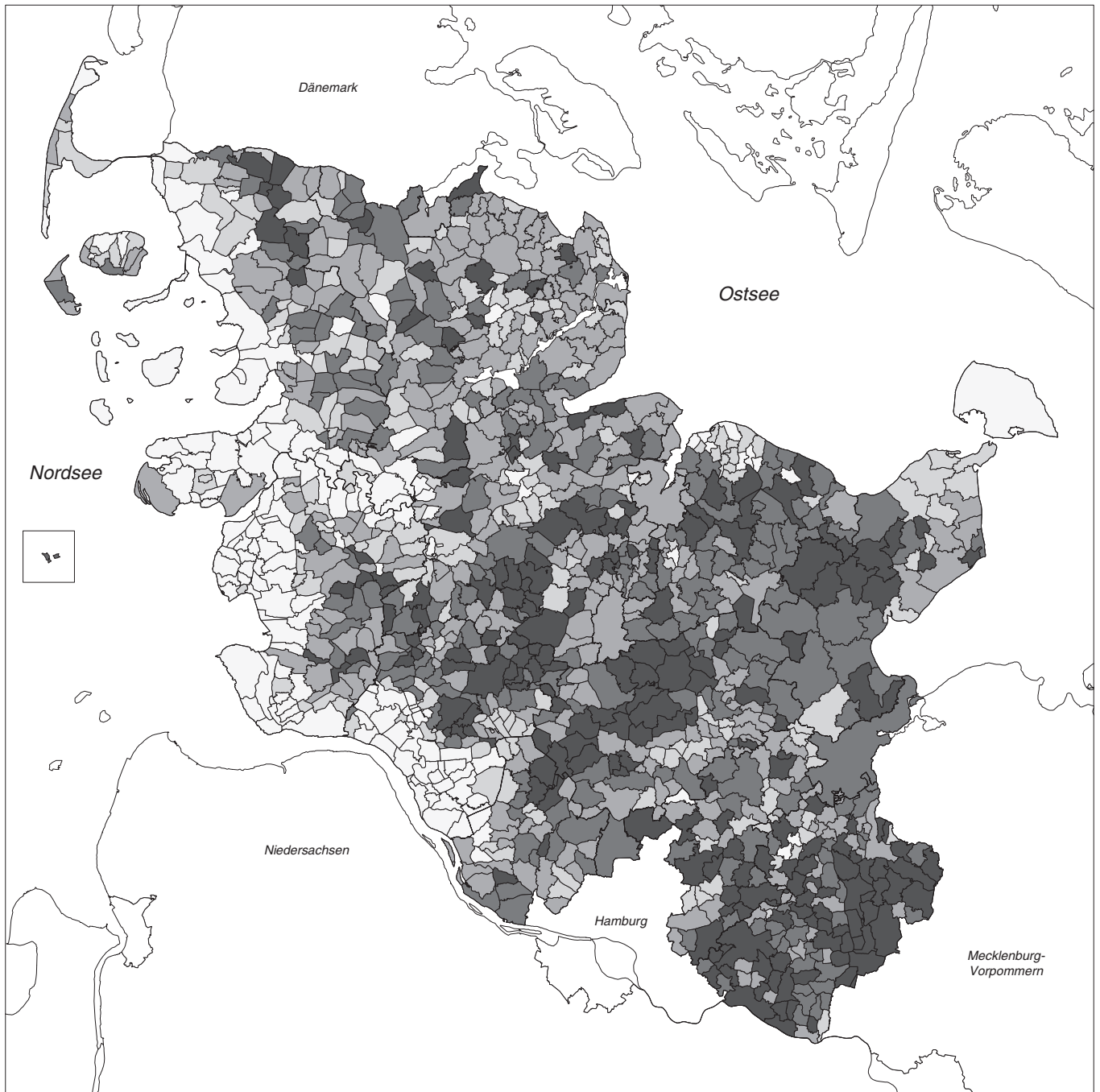
254
347
206
222
98

Anteil an der
Bodenfläche in %

	unter 65
	65 bis unter 80
	80 bis unter 85
	85 bis unter 90
	90 und mehr

250502 Sta Nord

Waldfläche in Schleswig-Holstein 2005



Anzahl der
Gemeinden

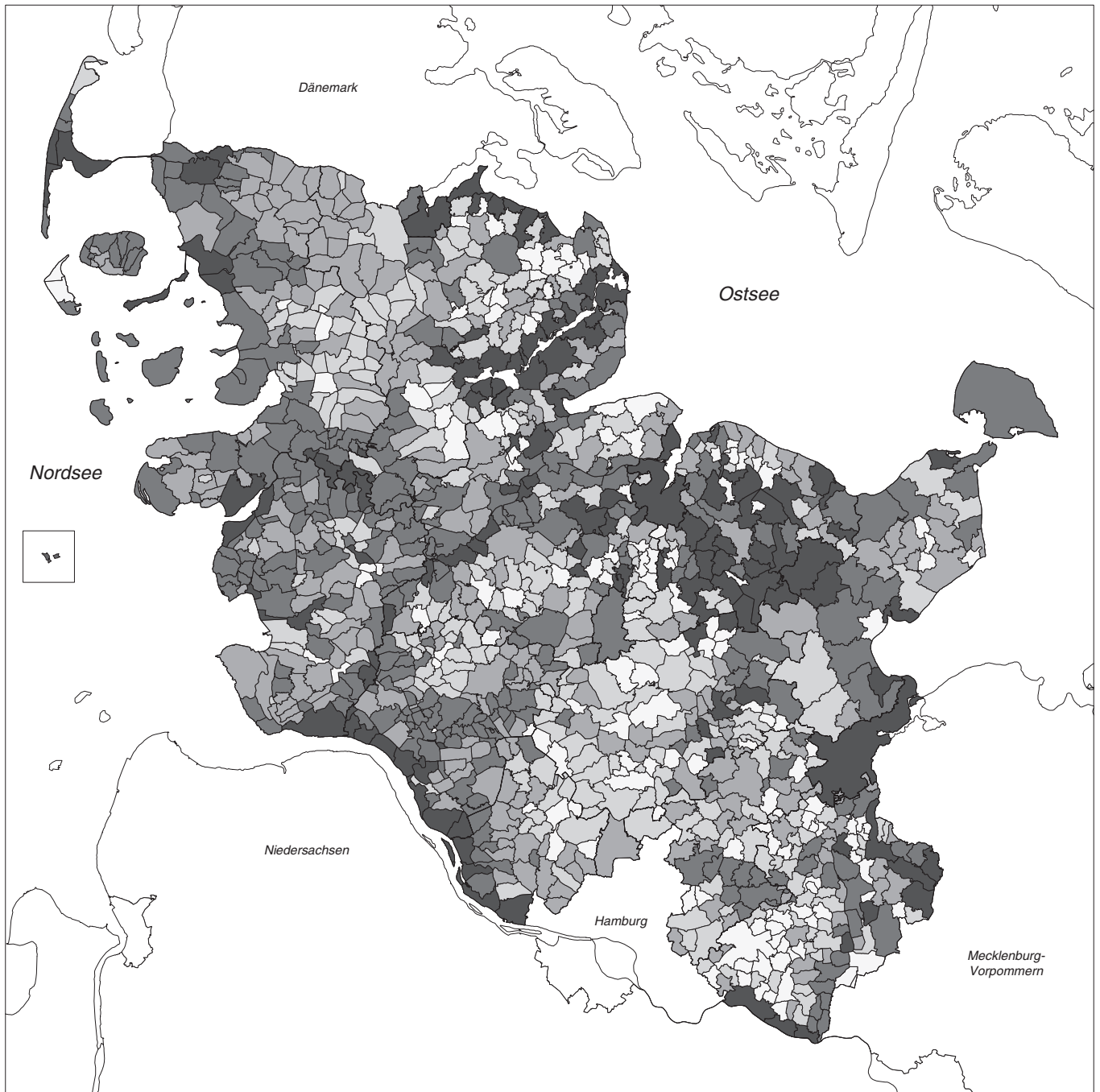
161
202
321
230
213

Anteil an der
Bodenfläche in %

	unter 0,5
	0,5 bis unter 2,5
	2,5 bis unter 7,5
	7,5 bis unter 15,0
	15,0 und mehr

250503 Sta Nord

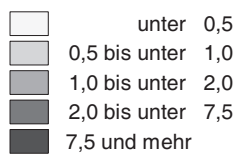
Wasserfläche in Schleswig-Holstein 2005



Anzahl der
Gemeinden

152
257
287
295
136

Anteil an der
Bodenfläche in %

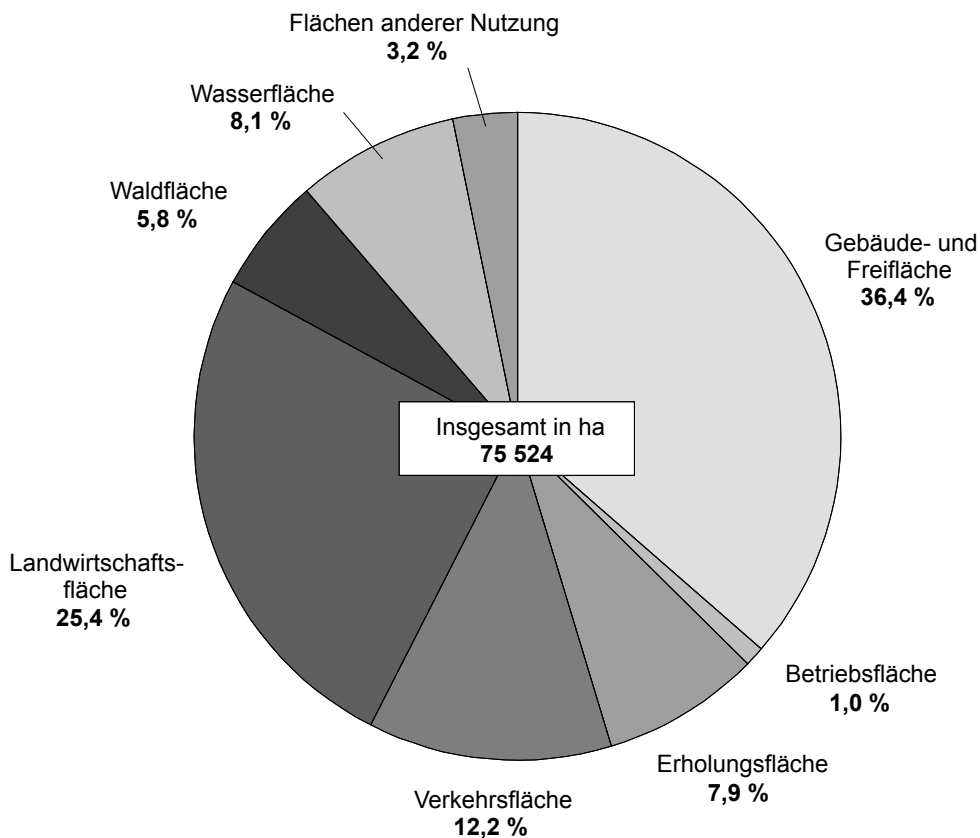


250504 Sta Nord

2. Nutzungsarten der Bodenflächen in Hamburg und

Schl.- Nr.	KREISFREIE STADT Kreis	Gebäude- und Freifläche			Betriebsfläche		Erholungsfläche		Verkehrsfläche	
		ins- gesamt	darunter		ins- gesamt	darunter Abbau- land	ins- gesamt	darunter Grün- land	ins- gesamt	darunter Straßen, Wege, Plätze
			Woh- nen	Ge- werbe, Industrie						
		ha								
	Hamburg	27 504	15 386	3 619	793	33	5 935	5 094	9 189	7 179
01	Flensburg, Stadt	1 853	1 220	244	76	4	109	66	731	524
02	Kiel, Landeshauptstadt	4 005	2 066	514	30	11	589	425	1 598	1 272
03	Lübeck, Hansestadt	4 546	2 528	909	192	63	1 043	812	1 819	1 379
04	Neumünster, Stadt	2 377	1 369	260	32	1	190	132	714	585
51	Dithmarschen	8 142	4 742	868	530	240	572	259	5 403	5 042
53	Herzogtum Lauenburg	7 150	4 639	565	489	290	851	497	4 986	4 618
54	Nordfriesland	10 207	6 331	315	521	186	727	290	8 460	7 198
55	Ostholstein	8 519	5 403	331	485	277	1 683	1 025	4 678	4 353
56	Pinneberg	8 517	5 566	923	588	415	1 151	568	3 494	3 269
57	Plön	5 404	3 262	200	289	164	1 014	451	3 185	3 014
58	Rendsburg-Eckernförde	12 168	7 709	638	1 049	720	1 316	676	8 119	7 573
59	Schleswig-Flensburg	10 120	6 187	483	929	455	807	399	8 193	7 407
60	Segeberg	9 317	5 395	900	1 130	772	1 421	601	5 659	5 336
61	Steinburg	6 468	3 627	744	795	486	518	341	3 978	3 477
62	Stormarn	7 355	4 690	827	494	441	993	511	3 893	3 696
	Schleswig-Holstein	106 149	64 734	8 720	7 629	4 526	12 985	7 052	64 910	58 741

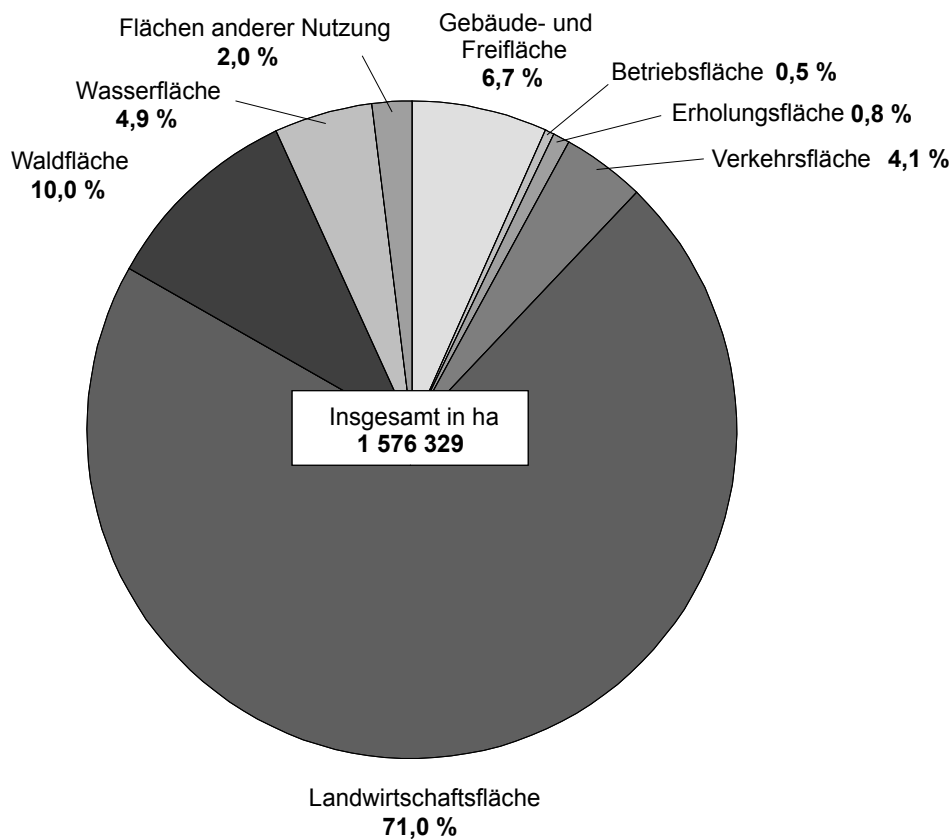
Nutzungsarten der Bodenflächen in Hamburg am 31.12.2004



in den Kreisen Schleswig-Holsteins am 31.12.2004

Landwirtschaftsfläche			Waldfläche	Wasserfläche	Flächen anderer Nutzung			Bodenfläche insgesamt	Siedlungs- und Verkehrsfläche	Schl.-Nr.
insgesamt	darunter				insgesamt	darunter				
	Moor	Heide				Friedhof	Unland			
ha										
19 189	49	687	4 398	6 103	2 413	832	816	75 524	44 220	
1 578	3	118	342	812	137	39	28	5 638	2 804	01
3 810	22	2	490	1 094	224	72	113	11 840	6 283	02
6 981	2	18	2 999	3 092	742	39	358	21 413	7 576	03
3 225	188	2	305	190	130	47	39	7 163	3 360	04
110 747	560	49	4 915	6 729	5 776	95	3 522	142 814	14 502	51
75 424	191	196	31 304	5 412	686	89	266	126 302	13 275	53
158 977	679	625	8 455	7 444	10 070	95	5 431	204 861	19 824	54
101 236	141	25	13 653	6 137	2 759	64	1 107	139 150	15 152	55
42 365	266	100	4 897	3 938	1 471	103	800	66 421	13 439	56
74 131	130	4	12 098	11 380	810	51	367	108 311	9 780	57
161 475	3 068	640	22 654	9 326	2 481	152	1 586	218 590	22 085	58
160 671	1 411	138	12 735	11 420	2 288	107	1 081	207 163	19 702	59
90 141	1 003	343	22 874	2 549	1 348	96	707	134 438	16 851	60
77 109	689	135	8 976	6 299	1 457	70	394	105 600	11 344	61
51 728	291	13	10 328	1 205	628	99	303	76 625	12 393	62
1 119 599	8 647	2 408	157 025	77 025	31 007	1 221	16 102	1 576 329	188 368	

Nutzungsarten der Bodenflächen in Schleswig-Holstein am 31.12.2004



3. Nutzungsarten der Bodenflächen in den Einzel- und

Schl.- Nr.	Naturraum Hauptnaturraum	Gebäude- und Freifläche			Betriebsfläche		Erholungsfläche		Verkehrsfläche	
		ins- gesamt	darunter		ins- gesamt	darunter Abbau- land	ins- gesamt	darunter Grün- land	ins- gesamt	darunter Straßen, Wege, Plätze
			Woh- nen	Ge- werbe, Industrie						
ha										
681	Nordfr. Marschinseln u. Halligen	331	207	2	17	–	12	7	235	227
682	Nordfriesische Marsch	1 533	842	62	44	–	60	34	1 478	1 322
683	Eiderstedter Marsch	1 640	1 132	28	30	0	134	57	1 425	1 306
684	Dithmarscher Marsch	3 889	2 059	604	139	1	302	152	2 295	2 174
671	Holsteinische Elbmarschen	2 553	1 323	436	202	22	226	127	1 403	1 237
	Marsch	9 946	5 563	1 131	432	24	734	377	6 836	6 266
689	Helgoland	29	7	2	0	0	23	8	27	12
680	Nordfriesische Geestinseln	1 878	1 285	43	99	33	238	92	1 496	921
690	Lecker Geest	1 470	670	40	64	17	62	19	1 214	959
691	Bredstedt-Husumer Geest	3 182	2 083	144	231	105	222	87	2 356	2 206
692	Eider-Treene-Niederung	1 210	753	15	137	68	57	26	1 334	1 249
693	Heide-Itzehoer Geest	8 312	5 144	521	814	504	573	319	5 961	5 419
694	Barmstedt-Kisdorfer Geest	3 209	1 927	290	322	257	536	185	1 928	1 844
695	Hamburger Ring	14 117	9 365	1 799	847	690	1 915	1 048	5 099	4 702
696	Lauenburger Geest	2 529	1 635	312	176	66	346	152	1 471	1 371
	Hohe Geest	35 936	22 869	3 167	2 691	1 740	3 971	1 937	20 886	18 683
697	Schleswiger Vorgeest	6 876	3 874	496	805	450	541	299	5 784	5 013
698	Holsteinische Vorgeest	8 575	4 894	766	994	666	937	455	5 337	4 885
760	Südmecklenburg. Niederungen	616	383	44	65	47	133	75	738	643
	Vorgeest	16 066	9 151	1 306	1 864	1 163	1 611	830	11 859	10 541
700	Angeln	6 474	4 322	413	228	57	467	201	3 808	3 502
701	Schwansen, Dänischer Wohld	4 311	2 786	148	342	215	693	317	2 415	2 311
703	Nordoldenburg u. Fehmarn	2 176	1 346	61	115	20	434	259	1 380	1 264
702a	Ostholst. Hügel- u. Seenld. (NW)	12 059	7 009	834	901	672	1 886	1 080	6 653	6 052
702b	Ostholst. Hügel- u. Seenld. (SO)	17 200	10 432	1 550	939	542	3 028	1 944	9 663	8 835
750	Westmecklenb. Seen- u. Hügelld.	1 980	1 255	110	117	94	160	108	1 411	1 290
	Hügelland	44 201	27 151	3 116	2 642	1 599	6 668	3 909	25 329	23 252
	Schleswig-Holstein	106 149	64 734	8 720	7 629	4 526	12 985	7 052	64 910	58 741

Hauptnaturräumen Schleswig-Holsteins am 31.12.2004

Landwirtschaftsfläche			Wald- fläche	Wasser- fläche	Flächen anderer Nutzung			Boden- fläche insge- sam	Siedlungs- und Verkehrs- fläche	Schl.- Nr.
insgesamt	darunter				insgesamt	darunter				
	Moor	Heide				Friedhof	Unland			
ha										
8 911	–	–	11	414	843	4	310	10 776	600	681
32 118	3	–	302	2 372	1 363	9	234	39 269	3 124	682
36 438	89	3	488	1 852	1 662	17	618	43 669	3 246	683
52 817	63	4	233	4 604	3 597	41	2 110	67 876	6 666	684
39 608	1	–	591	7 503	1 454	22	591	53 540	4 383	671
169 892	156	7	1 625	16 745	8 920	94	3 863	215 130	18 019	
0	–	–	–	248	92	0	82	420	80	689
10 076	–	378	539	1 145	4 558	14	3 710	20 030	3 692	680
21 842	28	114	3 199	598	301	12	68	28 750	2 804	690
43 238	555	73	3 479	787	1 067	39	461	54 561	5 925	691
35 936	1 020	20	916	2 047	1 388	9	765	43 025	2 679	692
102 283	788	187	18 669	3 008	2 768	100	1 565	142 388	15 256	693
33 634	549	28	4 345	453	354	33	98	44 780	5 771	694
40 563	514	114	7 601	1 439	923	191	350	72 504	21 480	695
17 325	10	51	10 297	801	209	39	93	33 155	4 496	696
304 898	3 463	965	49 046	10 526	11 660	439	7 191	439 614	62 183	
98 643	1 621	319	9 832	2 245	1 634	84	691	126 359	13 640	697
78 628	1 505	525	19 440	1 722	1 315	106	580	116 948	15 284	698
8 548	12	87	4 634	415	80	3	45	15 229	1 507	760
185 819	3 138	932	33 906	4 382	3 029	193	1 315	258 536	30 430	
70 488	249	182	5 185	8 803	691	86	355	96 144	11 006	700
58 608	403	120	6 251	5 784	834	39	598	79 239	7 586	701
32 413	30	9	570	2 038	1 808	22	515	40 933	4 107	703
110 397	821	92	17 945	15 036	1 528	181	884	166 406	21 008	702a
165 153	249	58	32 445	9 901	2 448	146	1 333	240 778	30 435	702b
21 929	138	44	10 053	3 810	91	21	47	39 550	3 594	750
458 989	1 890	505	72 448	45 373	7 399	495	3 732	663 049	77 736	
1 119 599	8 647	2 408	157 025	77 025	31 007	1 221	16 102	1 576 329	188 368	

4. Nutzungsarten der Bodenflächen in den

Schl.- Nr.	Gemeinde	Gebäude- und Freifläche			Betriebsfläche		Erholungsfläche		Verkehrsfläche	
		ins- gesamt	darunter		ins- gesamt	darunter Abbau- land	ins- gesamt	darunter Grün- land	ins- gesamt	darunter Straßen, Wege, Plätze
			Woh- nen	Ge- werbe, Industrie						
ha										
01000	Flensburg, Stadt	1 853	1 220	244	76	4	109	66	731	524
02000	Kiel, Landeshauptstadt	4 005	2 066	514	30	11	589	425	1 598	1 272
03000	Lübeck, Hansestadt	4 546	2 528	909	192	63	1 043	812	1 819	1 379
04000	Neumünster, Stadt	2 377	1 369	260	32	1	190	132	714	585
51001	Albersdorf	161	131	9	2	1	12	5	90	80
51002	Arkebek	17	13	–	1	–	1	1	26	23
51003	Averlak	38	26	1	0	–	5	3	19	19
51004	Bargenstedt	67	34	6	10	10	6	4	45	45
51005	Barkenholm	9	9	–	3	2	0	0	13	13
51006	Barlt	77	37	1	2	–	2	0	51	49
51008	Bergewörden	7	2	–	–	–	0	0	5	5
51010	Brickeln	18	8	1	–	–	3	0	43	23
51011	Brunsbüttel, Stadt	1 005	317	467	100	–	96	84	309	277
51012	Buchholz	60	34	0	5	4	1	0	53	50
51015	Bunsoh	50	29	–	56	1	4	1	43	43
51016	Burg (Dithmarschen)	160	122	8	7	3	16	7	67	54
51017	Busenwuth	25	12	1	1	–	2	2	23	23
51013	Büsum	217	158	27	1	–	26	6	73	70
51014	Büsumer Deichhausen	21	15	–	0	–	2	2	12	12
51019	Dellstedt	55	33	1	0	–	1	–	59	59
51020	Delve	42	38	–	–	–	4	4	49	49
51021	Diekhusen-Fahrstedt	40	28	0	0	–	2	1	26	26
51022	Dingen	46	28	0	1	–	1	1	22	20
51023	Dörpling	43	29	0	2	2	2	1	30	30
51024	Eddelak	82	50	4	0	–	4	2	33	30
51026	Eggstedt	57	34	1	1	1	3	1	43	43
51027	Elpersbüttel	39	37	–	5	–	1	0	81	76
51028	Epenwörden	39	27	–	0	–	2	1	49	44
51030	Fedderingen	26	10	0	–	–	3	3	30	30
51032	Frestedt	31	18	0	1	1	1	–	33	33
51033	Friedrichsgabekoog	14	3	1	–	–	33	1	20	20
51034	Friedrichskoog	228	119	8	8	–	13	8	138	138
51035	Gaushorn	15	10	1	2	1	0	–	20	20
51036	Glüsing	14	5	–	18	18	1	–	19	19
51037	Großenrade	37	19	–	3	1	1	0	42	42
51038	Groven	20	5	1	3	–	0	0	22	22
51039	Gudendorf	37	16	4	1	–	1	0	26	22
51040	Hägen	12	1	–	–	–	0	0	7	7
51043	Hedwigenkoog	47	17	13	–	–	0	0	38	38
51044	Heide, Stadt	723	459	40	12	1	52	22	270	248
51045	Hellschen-Heringsand-Unterschaar	20	11	–	–	–	0	0	18	18
51046	Helse	65	34	1	1	–	2	0	44	43
51047	Hemme	54	26	0	0	–	3	1	69	69
51048	Hemmingstedt	170	105	33	2	–	14	4	102	85

Gemeinden Schleswig-Holsteins am 31.12.2004

Landwirtschaftsfläche			Wald- fläche	Wasser- fläche	Flächen anderer Nutzung			Boden- fläche insge- sam	Siedlungs- und Verkehrs- fläche	Schl.- Nr.
insgesamt	darunter				insgesamt	darunter				
	Moor	Heide				Friedhof	Unland			
ha										
1 578	3	118	342	812	137	39	28	5 638	2 804	01000
3 810	22	2	490	1 094	224	72	113	11 840	6 283	02000
6 981	2	18	2 999	3 092	742	39	358	21 413	7 576	03000
3 225	188	2	305	190	130	47	39	7 163	3 360	04000
1 108	–	1	250	27	62	4	20	1 713	268	51001
468	0	–	138	2	38	–	1	692	45	51002
748	27	–	14	58	25	–	1	906	62	51003
971	–	–	72	11	9	–	5	1 191	119	51004
479	23	–	–	5	–	–	–	509	23	51005
1 712	–	–	90	43	310	1	283	2 288	133	51006
211	0	–	3	29	10	–	8	264	11	51008
465	–	–	60	14	3	–	3	607	63	51010
2 941	–	–	27	1 909	138	9	1	6 524	1 519	51011
1 149	–	–	90	57	41	–	9	1 455	114	51012
773	–	–	199	28	17	–	7	1 170	152	51015
626	–	–	59	92	96	4	3	1 123	250	51016
738	–	–	–	8	212	–	194	1 009	50	51017
414	–	–	2	41	53	5	1	827	323	51013
229	–	–	2	6	15	–	–	287	35	51014
1 921	213	–	30	67	43	1	29	2 177	117	51019
1 161	–	–	–	131	198	1	188	1 585	96	51020
663	–	–	1	13	1	–	0	746	68	51021
585	–	4	33	10	4	–	4	702	70	51022
548	–	–	10	11	138	–	138	782	75	51023
775	–	–	8	13	7	2	6	922	121	51024
1 116	14	–	34	22	3	–	0	1 279	103	51026
1 810	–	–	8	27	1 047	–	953	3 017	126	51027
1 227	–	–	–	27	8	–	–	1 352	90	51028
828	1	–	22	58	1	–	0	969	59	51030
840	–	–	100	11	15	–	7	1 032	66	51032
735	–	–	1	27	32	–	0	862	67	51033
4 293	–	–	0	103	552	–	123	5 335	387	51034
477	1	–	54	6	70	–	4	645	36	51035
382	0	–	17	16	1	–	0	469	34	51036
773	–	–	163	9	12	–	7	1 040	82	51037
695	–	–	0	42	8	–	–	790	45	51038
430	–	6	105	3	0	–	0	602	64	51039
263	–	–	1	2	–	–	–	286	19	51040
1 443	–	–	2	40	66	–	0	1 636	85	51043
1 769	–	–	174	92	104	12	91	3 197	1 068	51044
621	–	–	0	19	23	–	0	702	38	51045
995	–	–	11	24	2	–	1	1 144	111	51046
1 475	–	–	1	31	20	1	0	1 653	127	51047
1 226	–	–	10	20	58	3	53	1 602	291	51048

Noch: 4. Nutzungsarten der Bodenflächen in den

Schl.- Nr.	Gemeinde	Gebäude- und Freifläche			Betriebsfläche		Erholungsfläche		Verkehrsfläche	
		ins- gesamt	darunter		ins- gesamt	darunter Abbau- land	ins- gesamt	darunter Grün- land	ins- gesamt	darunter Straßen, Wege, Plätze
			Woh- nen	Ge- werbe, Industrie						
ha										
51049	Hennstedt	111	88	3	3	1	20	2	73	73
51050	Hillgroven	12	6	1	0	–	–	–	11	11
51051	Hochdonn	69	47	2	0	–	4	1	35	24
51053	Hollingstedt	23	19	0	–	–	2	0	30	30
51052	Hövede	9	3	–	8	8	–	–	11	11
51054	Immenstedt	11	7	–	0	0	–	–	12	12
51057	Kaiser-Wilhelm-Koog	48	14	2	–	–	0	–	27	27
51058	Karolinenkoog	29	7	2	1	–	0	–	40	40
51060	Kleve	28	26	0	–	–	2	1	32	32
51061	Krempel	33	26	1	20	19	2	1	18	16
51062	Kronprinzenkoog	91	62	3	0	–	1	1	60	60
51063	Krumstedt	46	19	0	5	3	3	1	55	55
51064	Kuden	42	24	–	25	25	3	3	44	44
51065	Lehe	80	57	–	0	–	3	2	45	41
51067	Lieth	97	13	75	4	–	0	0	16	16
51068	Linden	63	32	0	3	–	3	2	44	44
51069	Lohe-Rickelshof	73	56	3	4	–	7	4	39	38
51071	Lunden	61	52	4	0	–	6	1	26	22
51072	Marne, Stadt	216	141	26	5	–	19	11	51	46
51073	Marnerdeich	17	12	0	0	–	1	0	4	4
51074	Meldorf, Stadt	298	194	31	3	1	18	11	110	100
51075	Neuenkirchen	86	49	2	0	–	1	1	86	83
51076	Neufeld	48	25	0	0	–	1	1	31	30
51077	Neufelderkoog	19	7	–	–	–	–	–	22	22
51078	Nindorf	66	46	5	3	1	4	2	37	37
51079	Norddeich	31	19	–	–	–	1	0	25	25
51080	Norderheistedt	11	3	0	0	–	0	0	12	12
51137	Nordermeldorf	72	27	–	2	–	5	4	108	108
51081	Norderwörden	49	22	–	0	–	0	0	76	76
51082	Nordhastedt	142	122	3	47	45	5	4	96	89
51083	Odderade	33	17	0	–	–	–	–	36	36
51084	Oesterdeichstrich	22	15	0	0	–	0	0	30	14
51140	Oesterwurth	45	21	1	–	–	0	0	42	38
51085	Offenbüttel	33	21	–	1	1	2	0	39	39
51086	Osterrade	51	32	2	0	0	0	0	45	45
51087	Ostrohe	55	38	1	2	–	9	1	33	33
51088	Pahlen	61	47	0	–	–	2	2	41	41
51089	Quickborn	17	12	1	–	–	0	0	34	22
51090	Ramhusen	21	8	–	0	–	0	0	16	16
51092	Rehm-Flehde-Bargen	58	31	3	4	–	4	3	47	39
51093	Reinsbüttel	30	19	–	–	–	0	0	21	19
51096	Sankt Annen	42	19	0	1	–	0	0	46	40
51097	Sankt Michaelisdonn	187	129	18	20	10	14	8	158	90
51098	Sarzbüttel	54	39	1	3	–	3	0	46	46
51099	Schafstedt	98	79	1	9	–	4	1	108	108
51100	Schalkholz	48	28	5	50	48	1	0	46	46
51102	Schlichting	27	10	–	–	–	4	4	40	40
51103	Schmedeswurth	25	7	–	–	–	1	1	19	19
51104	Schrum	7	3	–	2	0	0	–	16	16
51105	Schülup	44	23	0	–	–	1	0	27	27

Gemeinden Schleswig-Holsteins am 31.12.2004

Landwirtschaftsfläche			Wald- fläche	Wasser- fläche	Flächen anderer Nutzung			Boden- fläche insge- sam	Siedlungs- und Verkehr- fläche	Schl.- Nr.
insgesamt	darunter				insgesamt	darunter				
	Moor	Heide				Friedhof	Unland			
ha										
1 786	–	–	1	99	101	4	91	2 194	209	51049
318	–	–	–	7	12	–	–	360	23	51050
301	–	–	40	48	48	–	5	546	108	51051
793	–	–	–	20	105	–	103	972	55	51053
239	–	–	8	10	9	–	8	294	20	51052
283	–	2	1	1	1	–	1	309	23	51054
1 111	–	–	–	34	86	–	38	1 306	75	51057
1 138	–	–	1	501	46	–	1	1 755	69	51058
1 094	–	–	0	88	31	–	27	1 275	62	51060
393	8	–	8	7	2	–	2	483	53	51061
2 382	–	–	1	43	306	2	265	2 885	155	51062
1 237	12	1	203	20	21	–	6	1 589	106	51063
882	15	7	49	56	35	–	24	1 136	89	51064
1 584	–	–	2	115	34	–	1	1 863	129	51065
332	–	–	8	3	5	–	5	466	118	51067
985	5	–	30	11	25	–	23	1 162	112	51068
386	–	–	10	10	11	1	1	539	124	51069
286	–	–	34	33	18	5	0	465	98	51071
179	–	–	0	7	6	5	–	483	297	51072
107	–	0	–	1	–	–	–	131	22	51073
1 421	–	–	6	197	71	7	37	2 125	436	51074
2 287	18	–	2	48	3	1	2	2 514	175	51075
943	–	–	0	14	2	–	0	1 041	81	51076
854	–	–	–	26	55	–	3	976	41	51077
719	–	–	30	8	4	–	3	872	109	51078
620	–	–	0	9	4	–	0	690	57	51079
402	–	–	2	5	0	–	–	433	23	51080
2 927	–	–	2	157	137	–	76	3 410	186	51137
1 681	–	–	0	38	3	–	–	1 847	125	51081
2 121	32	1	194	39	12	3	4	2 656	248	51082
647	–	–	360	15	38	–	28	1 129	69	51083
400	–	–	–	11	0	–	–	464	53	51084
1 305	–	–	0	27	1	–	1	1 419	87	51140
1 164	34	–	34	50	102	–	31	1 425	75	51085
1 507	30	–	72	28	6	–	4	1 709	96	51086
477	35	–	57	33	4	–	4	670	99	51087
926	–	–	–	45	7	2	–	1 081	105	51088
262	–	–	378	2	2	–	1	695	51	51089
427	–	–	3	13	0	–	0	480	37	51090
1 135	–	–	41	37	137	–	137	1 463	113	51092
607	–	–	0	22	1	–	0	683	52	51093
1 300	–	–	3	66	29	1	5	1 487	90	51096
1 748	–	23	119	35	24	2	22	2 306	371	51097
981	0	–	151	52	48	1	41	1 339	107	51098
1 394	1	–	129	46	31	1	4	1 818	220	51099
1 016	59	–	39	8	43	–	40	1 250	97	51100
1 149	3	–	6	23	1	–	1	1 250	71	51102
536	–	–	0	10	1	–	–	591	44	51103
398	–	–	24	1	52	–	0	500	24	51104
817	–	–	0	29	8	–	0	927	72	51105

Noch: 4. Nutzungsarten der Bodenflächen in den

Schl.- Nr.	Gemeinde	Gebäude- und Freifläche			Betriebsfläche		Erholungsfläche		Verkehrsfläche	
		ins- gesamt	darunter		ins- gesamt	darunter Abbau- land	ins- gesamt	darunter Grün- land	ins- gesamt	darunter Straßen, Wege, Plätze
			Woh- nen	Ge- werbe, Industrie						
ha										
51107	Stelle-Wittenwurth	37	22	1	0	–	1	1	57	50
51108	Strübbel	14	7	0	–	–	–	–	13	13
51109	Süderdeich	34	21	2	–	–	0	0	22	20
51139	Süderdorf	47	16	–	3	2	1	1	54	53
51110	Süderhastedt	58	27	–	2	1	3	1	57	56
51111	Süderheistedt	35	20	–	1	–	1	1	18	18
51114	Tellingstedt	140	85	5	12	11	9	4	86	86
51138	Tensbüttel-Röst	66	24	1	9	1	1	0	120	112
51117	Tielenhemme	20	10	–	0	–	1	0	23	23
51118	Trennewurth	29	14	–	1	–	0	0	24	24
51119	Volsenhusen	55	13	2	0	–	0	0	53	49
51120	Wallen	3	2	–	0	–	–	–	6	6
51121	Warwerort	20	15	0	0	–	32	0	15	15
51122	Weddingstedt	136	83	17	2	–	5	3	98	84
51125	Welmbüttel	32	22	1	6	6	1	0	27	27
51126	Wennbüttel	10	10	–	–	–	0	0	15	13
51127	Wesselburen, Stadt	126	109	3	1	–	7	2	37	35
51128	Wesselburener Deichhausen	26	20	0	–	–	0	0	14	14
51129	Wesselburenerkoog	43	32	–	1	–	0	0	45	43
51130	Wesseln	73	54	6	0	–	4	1	20	20
51131	Westerborstel	11	4	–	7	7	1	–	10	10
51132	Westerdeichstrich	53	42	1	0	–	7	2	26	26
51133	Wiemerstedt	13	5	–	–	–	1	0	16	16
51134	Windbergen	57	27	1	3	3	4	2	61	58
51113	Wörhden	94	79	2	1	–	5	1	90	85
51135	Wolmersdorf	30	16	–	3	1	1	1	18	18
51136	Wrohms	57	30	1	3	–	4	2	50	50
	Dithmarschen	8 142	4 742	868	530	240	572	259	5 403	5 042
53001	Albsfelde	5	3	–	–	–	0	0	6	6
53002	Alt Mölln	56	35	12	2	0	2	2	55	55
53003	Aumühle	141	115	6	–	–	8	2	36	25
53004	Bäk	39	33	–	0	–	1	1	15	15
53005	Bälau	17	7	1	0	0	0	0	17	17
53006	Basedow	35	25	0	0	0	4	1	27	27
53007	Basthorst	28	19	–	3	3	2	2	38	38
53008	Behlendorf	33	20	0	4	0	1	1	31	31
53009	Berkenthin	81	54	2	1	1	7	7	63	54
53010	Besenthal	10	3	0	3	3	3	3	66	66
53011	Bliestorf	36	26	–	–	–	2	1	25	25
53012	Börnsen	125	102	3	1	0	6	5	53	48
53013	Borstorf	19	11	–	0	–	1	1	18	18
53014	Breitenfelde	82	47	1	10	7	15	10	52	52
53015	Bröthen	20	12	1	1	1	0	0	38	35
53016	Brunsmark	10	7	–	0	0	0	0	10	10
53017	Brunstorf	30	15	1	3	–	118	1	44	44
53020	Büchen	251	161	20	3	2	20	18	140	104
53018	Buchholz	18	10	0	3	0	0	0	28	23
53019	Buchhorst	23	7	12	26	25	1	1	19	19

Gemeinden Schleswig-Holsteins am 31.12.2004

Landwirtschaftsfläche			Wald- fläche	Wasser- fläche	Flächen anderer Nutzung			Boden- fläche insge- sam	Siedlungs- und Verkehrs- fläche	Schl.- Nr.
insgesamt	darunter				insgesamt	darunter				
	Moor	Heide				Friedhof	Unland			
ha										
886	18	–	8	75	7	–	7	1 071	95	51107
404	–	–	–	9	–	–	–	440	27	51108
587	–	–	2	16	1	0	0	664	57	51109
1 423	–	–	71	20	2	–	1	1 621	102	51139
1 322	–	0	94	17	22	2	13	1 574	120	51110
470	–	–	24	8	2	–	1	558	55	51111
1 680	1	–	18	118	46	4	41	2 110	239	51114
1 413	0	–	183	35	107	–	90	1 936	196	51138
1 135	–	–	0	72	20	–	12	1 271	44	51117
707	–	–	–	17	0	–	0	778	54	51118
1 540	–	–	0	30	0	–	–	1 679	109	51119
166	–	–	–	6	4	–	3	186	10	51120
301	–	–	–	36	54	–	31	458	67	51121
1 319	–	–	163	30	36	3	31	1 789	244	51122
328	–	–	264	77	25	–	2	760	61	51125
310	–	4	97	19	2	–	2	454	26	51126
326	–	–	2	5	10	7	3	514	178	51127
455	–	–	0	12	–	–	–	507	40	51128
1 330	–	–	0	582	187	–	78	2 189	89	51129
272	–	–	1	5	1	–	1	376	97	51130
377	–	–	2	3	4	–	4	414	22	51131
618	–	–	0	24	19	–	–	749	87	51132
427	–	–	37	13	0	–	0	508	31	51133
1 452	3	–	73	51	27	1	10	1 729	123	51134
1 917	–	–	1	52	17	2	0	2 177	192	51113
524	–	–	18	14	1	–	0	610	52	51135
989	5	–	12	23	6	1	4	1 145	116	51136
110 747	560	49	4 915	6 729	5 776	95	3 522	142 814	14 502	
151	–	–	255	1	–	–	–	418	11	53001
463	1	–	50	13	3	–	2	644	114	53002
46	–	–	105	6	4	4	1	347	189	53003
262	–	–	108	4	0	–	0	430	55	53004
472	–	–	139	4	0	–	0	650	34	53005
563	–	–	89	28	2	–	2	747	65	53006
663	–	1	341	5	3	0	2	1 082	68	53007
684	0	–	186	81	4	0	4	1 025	70	53008
805	–	–	48	15	2	1	1	1 022	152	53009
727	–	4	445	7	3	–	1	1 265	80	53010
605	–	2	365	2	0	–	–	1 035	63	53011
511	–	2	143	2	0	–	0	842	184	53012
330	–	–	491	5	0	–	–	865	38	53013
1 035	–	–	48	10	3	1	0	1 254	153	53014
647	–	5	357	5	1	–	1	1 069	59	53015
108	–	–	301	1	0	–	–	429	20	53016
911	–	–	263	7	1	1	1	1 376	195	53017
1 070	–	2	163	35	1	1	0	1 685	414	53020
223	–	–	18	1	2	–	2	293	49	53018
343	–	9	90	16	1	–	1	519	44	53019

Noch: 4. Nutzungsarten der Bodenflächen in den

Schl.- Nr.	Gemeinde	Gebäude- und Freifläche			Betriebsfläche		Erholungsfläche		Verkehrsfläche	
		ins- gesamt	darunter		ins- gesamt	darunter Abbau- land	ins- gesamt	darunter Grün- land	ins- gesamt	darunter Straßen, Wege, Plätze
			Woh- nen	Ge- werbe, Industrie						
ha										
53021	Dahmker	8	5	–	2	0	0	0	8	8
53022	Dalldorf	21	16	0	2	2	1	1	38	31
53023	Dassendorf	158	134	1	3	2	9	4	42	42
53024	Düchelsdorf	9	7	0	–	–	0	0	5	4
53025	Duvensee	38	25	–	2	–	1	1	33	33
53026	Einhaus	17	12	–	1	0	1	1	18	13
53027	Elmenhorst	84	26	16	1	1	10	10	52	52
53028	Escheburg	91	81	–	1	–	5	0	57	52
53029	Fitzen	27	18	0	5	4	8	2	33	32
53030	Fredeburg	6	1	–	0	0	0	0	32	24
53031	Fuhlenhagen	21	11	0	0	0	1	0	29	29
53032	Geesthacht, Stadt	795	448	167	76	0	56	40	253	237
53033	Giesensdorf	8	4	–	0	0	–	–	9	9
53034	Göldenitz	13	10	–	–	–	1	1	15	15
53035	Göttin	7	3	0	5	–	0	0	27	27
53036	Grabau	17	9	1	1	1	0	0	20	19
53037	Grambek	42	19	12	3	0	35	27	80	65
53038	Grinau	13	9	0	3	–	1	1	8	8
53039	Groß Boden	10	8	0	0	0	1	1	12	12
53040	Groß Disnack	7	3	0	1	–	1	1	28	18
53041	Groß Grönau	109	96	1	3	2	7	4	29	29
53042	Groß Pampau	12	4	0	33	33	0	0	12	12
53043	Groß Sarau	61	34	1	3	3	3	3	77	65
53044	Groß Schenkenberg	27	16	0	1	0	3	0	19	19
53045	Grove	14	8	–	0	–	0	0	20	17
53046	Gudow	107	59	2	65	65	10	5	142	140
53047	Gülzow	50	38	–	2	1	19	15	48	48
53048	Güster	78	62	6	3	3	39	4	44	37
53049	Hamfelde	25	21	–	0	0	0	0	16	16
53050	Hamwarde	36	27	–	6	6	4	1	24	24
53051	Harmsdorf	13	7	1	0	–	0	0	12	12
53052	Havekost	10	3	–	1	1	0	0	28	22
53053	Hohenhorn	28	14	2	0	–	2	1	22	22
53054	Hollenbek	27	17	1	0	–	1	1	27	23
53056	Hornbek	15	9	1	4	2	1	1	51	50
53057	Horst	25	13	–	1	1	3	3	32	24
53058	Juliusburg	11	6	1	1	1	0	0	21	21
53059	Kankelau	11	7	1	–	–	1	1	18	18
53060	Kasseburg	24	16	1	–	–	1	0	64	59
53061	Kastorf	52	35	2	1	–	2	1	23	19
53062	Kittlitz	31	14	–	3	3	2	2	32	32
53064	Klein Pampau	29	21	0	2	–	2	2	15	15
53066	Klein Zecher	20	12	0	–	–	0	0	25	20
53067	Klempau	41	24	–	8	7	2	1	35	35
53068	Klinkrade	26	16	–	–	–	1	1	24	24
53069	Koberg	34	25	3	–	–	4	4	29	29
53071	Kollow	33	26	–	0	0	3	1	21	21
53070	Köthel	13	10	1	2	1	2	0	6	6
53072	Kröppelshagen-Fahrendorf	46	36	0	0	–	1	1	37	37
53074	Krukow	15	5	0	4	2	0	0	27	27

Gemeinden Schleswig-Holsteins am 31.12.2004

Landwirtschaftsfläche			Wald- fläche	Wasser- fläche	Flächen anderer Nutzung			Boden- fläche insge- sam	Siedlungs- und Verkehr- fläche	Schl.- Nr.
insgesamt	darunter				insgesamt	darunter				
	Moor	Heide				Friedhof	Unland			
ha										
178	–	–	4	1	4	–	0	204	17	53021
458	–	–	51	33	1	–	1	605	60	53022
524	–	–	46	2	11	1	8	795	211	53023
271	–	–	14	1	–	–	–	301	15	53024
921	–	–	217	27	0	–	0	1 240	74	53025
192	–	–	23	1	1	–	0	253	37	53026
804	–	–	158	13	176	–	1	1 300	146	53027
622	1	13	101	12	1	–	1	891	155	53028
649	–	–	140	29	21	–	14	911	69	53029
213	–	–	755	2	0	–	0	1 009	39	53030
461	–	–	52	4	6	0	1	574	51	53031
1 067	–	21	729	256	86	23	12	3 318	1 203	53032
244	–	–	10	3	–	–	–	273	16	53033
449	1	–	30	8	1	–	1	518	29	53034
333	–	6	139	6	3	–	–	521	40	53035
343	–	–	27	1	1	–	1	410	37	53036
286	–	12	757	54	9	1	4	1 266	161	53037
229	–	–	19	1	1	–	1	274	24	53038
242	–	–	2	3	0	–	0	270	23	53039
233	–	–	328	2	0	–	–	599	37	53040
273	–	–	59	7	3	0	3	490	147	53041
337	–	–	33	4	1	–	1	432	24	53042
1 357	–	1	161	45	0	–	0	1 708	141	53043
555	–	3	38	8	1	–	1	652	49	53044
449	–	–	43	2	2	–	2	528	33	53045
2 289	74	31	1 468	139	6	1	5	4 226	260	53046
1 024	–	–	554	8	3	1	2	1 707	118	53047
328	–	0	133	148	5	–	5	778	161	53048
285	–	2	16	4	0	–	–	347	41	53049
494	–	5	102	2	1	1	0	668	64	53050
280	–	–	45	3	3	–	3	357	26	53051
499	2	–	51	2	0	–	–	591	38	53052
601	–	–	31	2	6	1	6	693	53	53053
626	–	–	37	3	0	–	0	721	55	53054
382	–	12	110	21	5	–	5	589	70	53056
821	8	–	291	19	1	–	1	1 193	61	53057
473	–	–	91	6	0	–	–	604	32	53058
368	–	–	18	2	3	–	2	421	31	53059
589	–	–	109	3	0	–	0	789	88	53060
591	–	–	17	3	2	–	–	690	77	53061
1 120	2	–	378	206	1	–	1	1 773	65	53062
323	–	–	43	3	0	–	0	417	48	53064
776	–	–	86	5	0	–	–	911	44	53066
795	–	–	98	26	1	–	1	1 007	80	53067
672	1	–	11	6	0	–	–	740	51	53068
693	–	–	404	6	27	–	27	1 198	66	53069
631	–	–	127	6	0	–	–	821	57	53071
112	–	–	9	4	5	1	4	152	23	53070
510	–	–	237	5	1	–	0	837	85	53072
577	–	–	168	2	1	–	1	794	44	53074

Noch: 4. Nutzungsarten der Bodenflächen in den

Schl.- Nr.	Gemeinde	Gebäude- und Freifläche		Betriebsfläche		Erholungsfläche		Verkehrsfläche		
		ins- gesamt	darunter		ins- gesamt	darunter Abbau- land	ins- gesamt	darunter Grün- land	ins- gesamt	darunter Straßen, Wege, Plätze
			Woh- nen	Ge- werbe, Industrie						
ha										
53075	Krummesse	54	46	0	–	–	5	1	17	17
53073	Krüzen	20	10	1	4	3	0	0	37	37
53076	Kuddewörde	58	46	2	6	5	4	4	38	38
53077	Kühsen	19	13	1	1	1	0	0	24	24
53078	Kulpin	13	8	–	0	0	2	1	14	14
53079	Labenz	34	24	0	–	–	3	3	17	17
53080	Langenlehsten	17	9	0	2	1	1	0	59	59
53081	Lankau	38	19	1	2	2	2	2	64	61
53082	Lanze	20	6	1	24	24	2	0	32	22
53083	Lauenburg/Elbe, Stadt	284	199	42	9	–	53	47	102	84
53084	Lehmrade	23	13	0	0	0	12	2	45	44
53085	Linau	47	33	0	1	–	8	3	33	33
53086	Lüchow	12	7	–	–	–	1	1	11	11
53087	Lütau	35	20	1	3	–	1	0	41	41
53088	Mechow	9	4	–	2	2	3	0	10	10
53089	Möhnsen	33	20	5	2	–	1	1	46	41
53090	Mölln, Stadt	523	321	71	10	8	21	16	177	162
53091	Mühlenrade	11	5	–	2	1	1	0	14	14
53092	Müssen	60	40	1	5	5	5	2	50	37
53093	Mustin	47	34	0	0	0	4	0	29	29
53094	Niendorf bei Berkenthin	12	7	0	1	1	2	2	19	19
53095	Niendorf/Stecknitz	33	19	0	–	–	3	3	22	22
53096	Nusse	46	29	1	0	0	4	2	26	26
53097	Panten	47	31	3	4	4	2	2	40	40
53098	Pogeez	21	16	1	2	–	0	0	25	21
53099	Poggensee	14	9	–	0	–	1	1	16	16
53100	Ratzeburg, Stadt	404	263	19	0	0	40	35	126	111
53101	Ritzerau	20	16	–	0	0	2	2	25	25
53102	Römnitz	6	2	–	0	–	8	0	9	9
53103	Rondeshagen	40	26	0	22	1	2	2	25	25
53104	Roseburg	37	22	1	4	3	14	14	53	48
53105	Sachsenwald, Forstgutsbezirk	2	1	–	8	0	–	–	154	132
53106	Sahms	18	11	–	5	5	2	1	20	19
53107	Salem	61	38	2	2	1	7	1	69	69
53108	Sandesneben	54	39	2	2	1	9	8	21	21
53109	Schiphorst	26	15	0	2	–	2	2	20	20
53110	Schmilau	35	25	2	2	0	9	9	59	53
53111	Schnakenbek	38	27	–	2	2	6	4	33	33
53112	Schönberg	60	38	4	2	1	3	3	38	38
53113	Schretstaken	26	15	–	1	–	2	2	21	21
53115	Schulendorf	31	18	0	0	–	2	1	37	37
53114	Schürensöhlen	10	5	0	–	–	0	0	9	9
53116	Schwarzenbek, Stadt	353	217	63	3	2	26	21	107	90
53117	Seedorf	53	37	0	0	0	2	1	34	34
53118	Siebenbäumen	34	22	1	2	–	2	2	28	28
53119	Siebeneichen	12	8	0	0	0	7	2	28	23
53120	Sierksrade	15	11	–	2	0	2	1	12	9
53121	Sirksfelde	14	9	0	15	15	1	1	21	21
53122	Steinhorst	37	19	–	0	–	3	1	23	23
53123	Sterley	62	32	3	8	3	7	7	65	59

Gemeinden Schleswig-Holsteins am 31.12.2004

Landwirtschaftsfläche			Wald- fläche	Wasser- fläche	Flächen anderer Nutzung			Boden- fläche insge- sam	Siedlungs- und Verkehr- fläche	Schl.- Nr.
insgesamt	darunter				insgesamt	darunter				
	Moor	Heide				Friedhof	Unland			
ha										
236	–	–	20	5	5	1	4	342	76	53075
688	–	–	66	7	3	–	3	825	58	53073
567	–	–	53	6	2	1	1	734	102	53076
584	–	–	85	13	1	–	1	728	44	53077
541	–	–	33	3	0	–	–	607	29	53078
514	–	–	2	4	0	–	–	575	54	53079
753	12	41	1 497	3	5	–	3	2 337	79	53080
1 100	–	1	617	86	2	–	2	1 912	104	53081
743	–	–	20	46	17	–	4	905	54	53082
346	–	–	29	117	15	5	1	954	452	53083
582	–	5	381	98	0	–	0	1 140	79	53084
802	–	–	39	27	8	–	7	966	89	53085
428	–	–	6	3	0	–	0	462	24	53086
897	–	–	138	6	3	1	1	1 124	81	53087
398	–	–	10	5	6	–	0	443	22	53088
601	–	–	62	3	0	–	0	748	82	53089
402	–	4	1 188	168	17	9	1	2 505	732	53090
313	–	–	30	3	0	–	0	374	27	53091
835	–	–	163	16	12	1	11	1 146	116	53092
885	–	–	144	78	2	1	1	1 188	80	53093
325	–	–	35	6	0	–	0	399	33	53094
627	–	–	150	2	4	0	0	841	58	53095
487	–	–	46	9	4	3	1	622	78	53096
1 122	–	–	121	29	18	–	18	1 383	89	53097
373	–	–	27	1	1	–	1	451	49	53098
372	–	–	137	2	1	–	1	544	31	53099
603	–	–	199	1 635	23	6	10	3 029	575	53100
571	–	–	447	45	1	–	0	1 111	47	53101
345	–	–	144	3	1	–	1	515	23	53102
791	–	–	65	6	0	–	0	951	88	53103
854	–	0	647	13	1	–	1	1 623	105	53104
157	6	–	5 490	23	16	–	16	5 849	163	53105
501	–	–	41	3	4	0	4	594	41	53106
1 233	23	0	947	188	2	0	2	2 510	138	53107
521	–	2	2	0	3	3	–	613	89	53108
698	–	–	66	1	0	–	0	815	50	53109
798	–	0	229	19	4	0	4	1 155	105	53110
392	–	–	664	161	5	1	3	1 302	79	53111
896	–	–	468	9	2	–	1	1 478	101	53112
580	–	–	213	3	0	0	–	847	50	53113
838	–	–	215	14	2	–	2	1 139	70	53115
244	–	–	10	1	1	–	1	275	19	53114
331	–	–	315	4	17	4	5	1 156	491	53116
1 162	0	–	621	915	2	1	1	2 789	89	53117
784	–	–	25	5	2	1	1	882	67	53118
384	–	0	23	6	7	1	6	468	48	53119
348	–	–	20	2	–	–	–	400	30	53120
442	26	–	359	8	2	–	0	863	37	53121
959	1	–	587	27	0	–	–	1 637	64	53122
1 405	–	1	552	37	3	1	0	2 139	140	53123

Noch: 4. Nutzungsarten der Bodenflächen in den

Schl.- Nr.	Gemeinde	Gebäude- und Freifläche			Betriebsfläche		Erholungsfläche		Verkehrsfläche	
		ins- gesamt	darunter		ins- gesamt	darunter Abbau- land	ins- gesamt	darunter Grün- land	ins- gesamt	darunter Straßen, Wege, Plätze
			Woh- nen	Ge- werbe, Industrie						
ha										
53124	Stubben	20	13	0	0	–	3	3	14	14
53125	Talkau	25	17	1	–	–	0	0	20	20
53126	Tramm	22	12	2	0	–	0	0	34	34
53127	Walksfelde	11	7	0	0	–	1	1	6	6
53128	Wangelau	13	5	–	2	1	1	1	17	17
53130	Wentorf (Amt Sandesneben)	32	22	0	2	1	3	2	17	17
53129	Wentorf bei Hamburg	295	223	34	1	1	85	65	78	75
53131	Wiershop	25	7	9	5	4	1	1	18	18
53132	Witzeeze	41	33	0	0	0	13	3	50	44
53133	Wohltorf	123	108	0	1	0	6	5	41	35
53134	Woltersdorf	27	14	1	2	2	1	1	32	28
53135	Worth	17	6	2	–	–	0	0	17	17
53136	Ziethen	44	28	2	–	–	1	0	33	33
	Herzogtum Lauenburg	7 150	4 639	565	489	290	851	497	4 986	4 618
54001	Achtrup	114	57	2	0	0	5	2	99	92
54002	Ahrenshöft	31	18	2	76	53	–	–	33	33
54003	Ahrenviöl	33	14	1	3	–	0	0	29	29
54004	Ahrenviölfeld	22	10	–	1	–	1	0	28	23
54005	Alkersum	33	14	3	1	1	1	1	40	40
54006	Almdorf	28	18	1	–	–	0	0	30	26
54007	Arlewatt	24	17	–	24	23	1	–	18	18
54009	Aventoft	44	25	1	0	–	1	1	51	41
54010	Bargum	52	38	0	0	0	1	–	77	70
54011	Behrendorf	42	23	1	0	–	1	1	49	49
54012	Bohmstedt	48	25	1	0	0	0	–	61	61
54013	Bondelum	17	13	–	0	–	0	–	30	27
54014	Bordelum	146	94	2	5	1	4	1	150	137
54015	Borgsum	26	14	0	2	2	1	1	24	24
54016	Bosbüll	16	8	0	1	–	1	0	25	21
54017	Braderup	52	28	2	1	–	1	0	46	46
54018	Bramstedtlund	77	8	0	–	–	2	1	41	41
54019	Bredstedt, Stadt	217	158	7	1	–	12	4	75	68
54020	Breklum	116	92	4	2	0	6	4	60	55
54022	Dagebüll	104	53	2	3	–	4	1	157	146
54023	Drage	42	37	0	5	4	0	0	31	30
54024	Dreisdorf	84	49	2	2	–	2	0	70	70
54025	Dunsum	10	4	–	1	–	–	–	12	12
54026	Elisabeth-Sophien-Koog	9	4	–	0	–	–	–	12	12
54027	Ellhöft	17	6	–	0	–	1	–	23	23
54166	Emmelsbüll-Horsbüll	117	66	4	2	–	2	1	131	123
54167	Enge-Sande	224	52	13	2	–	4	1	83	81
54032	Fresendelf	11	9	–	3	0	1	0	10	10
54033	Friedrichstadt, Stadt	91	44	11	1	–	10	8	38	36
54034	Friedrich-Wilhelm-Lübke-Koog	36	5	0	8	–	–	–	33	33
54165	Galmsbüll	79	42	1	1	–	0	0	132	127
54035	Garding, Kirchspiel	46	28	1	0	–	2	2	40	37
54036	Garding, Stadt	102	81	2	4	–	8	4	28	25
54037	Goldebek	29	17	–	1	–	0	–	34	34
54038	Goldelund	34	18	0	1	–	1	0	45	45

Gemeinden Schleswig-Holsteins am 31.12.2004

Landwirtschaftsfläche			Wald- fläche	Wasser- fläche	Flächen anderer Nutzung			Boden- fläche insge- sam	Siedlungs- und Verkehr- fläche	Schl.- Nr.
insgesamt	darunter				insgesamt	darunter				
	Moor	Heide				Friedhof	Unland			
ha										
482	–	–	3	2	0	–	0	524	37	53124
349	–	–	91	2	0	0	0	488	46	53125
374	3	6	239	4	0	0	0	675	57	53126
315	–	–	16	1	–	–	–	351	19	53127
543	–	–	69	6	0	–	–	652	32	53128
435	–	–	5	5	–	–	–	499	53	53130
158	–	–	55	4	11	10	0	687	468	53129
438	–	–	23	1	4	–	4	515	45	53131
720	–	0	151	64	6	0	6	1 046	104	53132
269	–	–	148	7	2	–	2	597	171	53133
609	–	3	110	8	0	–	–	790	60	53134
535	–	–	33	4	0	0	–	607	35	53135
674	30	–	339	24	2	1	0	1 118	80	53136
75 424	191	196	31 304	5 412	686	89	266	126 302	13 275	
2 656	3	7	59	47	9	1	6	2 990	219	54001
663	–	1	30	18	15	–	6	865	87	54002
924	–	–	12	8	1	–	1	1 011	66	54003
661	61	–	11	5	1	–	0	729	51	54004
805	–	–	5	23	0	–	–	907	74	54005
484	2	–	7	13	8	–	0	570	58	54006
479	2	–	1	11	9	–	4	568	44	54007
1 024	0	–	139	128	60	0	42	1 447	97	54009
1 289	–	10	126	46	138	0	4	1 729	130	54010
1 402	–	–	13	15	6	–	5	1 529	93	54011
1 034	11	–	163	18	10	–	0	1 335	109	54012
806	–	–	48	14	3	–	3	918	47	54013
2 825	–	18	227	69	45	1	10	3 471	305	54014
479	–	–	3	9	6	–	1	551	52	54015
579	0	–	0	11	1	–	–	633	42	54016
1 046	–	–	148	24	17	1	1	1 335	100	54017
1 197	–	0	43	24	0	–	0	1 385	120	54018
581	–	–	77	18	12	3	2	992	308	54019
786	–	–	22	9	6	3	3	1 006	186	54020
2 745	–	–	3	390	217	1	1	3 622	268	54022
1 373	–	1	2	166	24	–	3	1 642	74	54023
1 368	–	0	217	16	10	7	3	1 770	165	54024
209	–	–	3	10	26	–	3	272	23	54025
469	–	–	–	19	10	–	–	519	21	54026
701	–	–	13	21	6	–	0	782	41	54027
3 077	–	–	7	125	113	0	4	3 573	252	54166
1 823	0	5	256	55	35	2	3	2 482	315	54167
209	0	–	11	8	8	–	6	260	24	54032
164	–	–	1	75	22	2	6	403	143	54033
1 157	–	–	0	41	73	–	0	1 349	77	54034
4 463	–	–	4	93	133	2	0	4 905	214	54165
1 371	2	–	12	18	0	–	–	1 489	87	54035
157	–	–	2	2	3	3	–	306	145	54036
918	–	–	23	11	1	–	0	1 018	65	54037
1 054	2	2	44	22	1	–	0	1 202	81	54038

Noch: 4. Nutzungsarten der Bodenflächen in den

Schl.- Nr.	Gemeinde	Gebäude- und Freifläche			Betriebsfläche		Erholungsfläche		Verkehrsfläche	
		ins- gesamt	darunter		ins- gesamt	darunter Abbau- land	ins- gesamt	darunter Grün- land	ins- gesamt	darunter Straßen, Wege, Plätze
			Woh- nen	Ge- werbe, Industrie						
ha										
54039	Gröde	1	0	–	–	–	–	–	0	0
54040	Grothusenkoog	7	2	–	0	–	–	–	10	10
54041	Haselund	59	34	5	2	–	1	1	49	49
54042	Hattstedt	101	94	1	4	–	10	2	50	42
54043	Hattstedtermarsch	43	39	–	0	–	–	–	58	50
54045	Högel	42	18	0	0	0	1	0	50	50
54048	Holm	10	3	0	–	–	0	–	14	12
54050	Hooge	5	4	–	2	–	1	1	12	12
54046	Hörnum (Sylt)	118	40	1	–	–	7	0	28	26
54052	Horstedt	44	37	–	4	–	2	–	56	56
54054	Hude	21	12	0	1	–	1	0	13	13
54055	Humptrup	70	40	1	0	0	1	0	66	60
54056	Husum, Stadt	665	403	74	36	–	66	41	226	185
54057	Immenstedt	36	18	–	1	–	1	0	49	49
54059	Joldelund	60	42	–	1	1	0	0	62	62
54061	Kampen (Sylt)	135	112	1	0	–	7	4	46	46
54062	Karlum	30	11	0	1	0	2	–	40	40
54063	Katharinenheerd	15	11	–	0	–	1	1	22	17
54065	Klanxbüll	54	37	–	1	–	1	1	74	37
54068	Klixbüll	74	46	0	1	–	3	1	72	69
54070	Koldenbüttel	58	39	0	0	–	4	2	56	40
54071	Kolkerheide	7	3	–	–	–	–	–	6	6
54072	Kotzenbüll	17	14	–	–	–	0	–	26	24
54073	Ladelund	124	47	3	16	10	5	2	72	72
54074	Langeneß	19	17	–	0	–	1	0	17	16
54075	Langenhorn	221	141	10	2	1	7	2	220	209
54076	Leck	319	205	7	15	4	21	8	377	152
54077	Lexgaard	7	4	–	–	–	–	–	11	11
54078	List	135	76	2	3	–	7	1	58	57
54079	Löwenstedt	50	21	1	26	25	3	–	76	76
54080	Lütjenholm	27	16	–	1	–	–	–	39	39
54083	Midlum	22	13	–	–	–	1	1	30	30
54084	Mildstedt	137	104	9	5	–	13	8	55	48
54085	Nebel	110	79	4	0	–	5	2	39	38
54086	Neukirchen	115	53	4	0	–	4	2	111	105
54087	Nieblum	73	58	0	0	–	27	3	46	46
54088	Niebüll, Stadt	411	211	34	3	–	29	21	200	163
54089	Norddorf	41	27	0	1	–	0	0	18	18
54090	Norderfriedrichskoog	13	3	–	–	–	–	–	18	18
54091	Nordstrand	168	113	0	1	–	6	4	109	109
54092	Norstedt	33	30	–	0	–	1	0	41	41
54093	Ockholm	39	34	0	4	–	0	0	61	61
54094	Oevenum	26	16	0	3	–	1	1	43	43
54095	Oldenswort	103	65	1	3	0	5	3	113	100
54096	Oldersbek	41	35	–	3	–	1	0	46	44
54097	Olderup	26	12	0	2	1	0	–	39	39
54098	Oldsum	35	19	0	1	–	0	0	60	60
54099	Ostenfeld (Husum)	90	54	2	1	–	16	7	85	85
54100	Osterhever	40	24	0	0	–	0	0	49	49
54101	Oster-Ohrstedt	49	21	5	2	–	3	0	47	40

Gemeinden Schleswig-Holsteins am 31.12.2004

Landwirtschaftsfläche			Wald- fläche	Wasser- fläche	Flächen anderer Nutzung			Boden- fläche insge- sam	Siedlungs- und Verkehr- fläche	Schl.- Nr.
insgesamt	darunter				insgesamt	darunter				
	Moor	Heide				Friedhof	Unland			
ha										
135	–	–	–	6	111	0	105	252	1	54039
273	–	–	–	8	29	–	2	327	17	54040
1 147	–	0	5	13	4	–	4	1 279	110	54041
499	–	1	30	4	2	1	0	700	166	54042
2 018	–	–	1	93	73	–	4	2 286	101	54043
1 439	–	–	67	24	4	–	1	1 628	94	54045
361	1	–	6	9	1	–	–	400	24	54048
484	–	–	–	38	35	0	–	578	21	54050
18	–	–	–	41	389	–	313	600	153	54046
901	–	–	45	9	109	–	2	1 170	106	54052
287	–	–	13	13	5	–	2	354	35	54054
1 348	–	0	80	111	22	–	5	1 699	137	54055
528	–	0	77	43	117	13	5	1 758	1 006	54056
1 110	30	–	154	14	97	–	95	1 461	87	54057
1 685	–	1	87	11	6	0	6	1 912	123	54059
206	–	100	54	54	344	–	271	847	189	54061
888	–	1	460	17	8	–	1	1 446	72	54062
792	–	–	2	8	1	1	0	840	38	54063
879	–	–	5	24	25	1	0	1 063	130	54065
1 529	0	–	9	34	23	1	–	1 744	151	54068
2 280	–	–	4	92	83	0	62	2 577	119	54070
186	–	–	8	1	2	–	2	210	13	54071
718	–	–	3	11	1	1	–	777	45	54072
2 017	0	0	115	40	20	1	0	2 409	208	54073
948	–	–	–	92	81	–	40	1 157	36	54074
3 796	2	23	224	111	159	2	1	4 740	451	54075
1 655	14	0	462	58	73	7	40	2 979	735	54076
393	3	2	104	6	3	–	3	524	18	54077
101	–	0	5	14	1 523	1	1 355	1 847	204	54078
1 575	9	25	180	32	20	–	15	1 962	130	54079
753	–	5	220	24	8	–	–	1 071	66	54080
694	–	–	3	25	75	–	45	850	54	54083
581	–	1	68	7	5	2	3	871	212	54084
508	–	85	132	4	398	1	391	1 196	155	54085
2 492	1	–	64	365	7	0	4	3 158	231	54086
532	–	2	64	12	32	2	27	786	147	54087
2 169	–	–	32	182	37	4	3	3 063	646	54088
142	–	10	26	1	361	–	355	590	60	54089
451	–	–	–	6	44	–	–	531	31	54090
3 720	–	–	10	140	371	2	143	4 525	286	54091
1 147	0	–	117	6	5	–	2	1 350	76	54092
1 139	–	–	0	463	100	0	4	1 806	104	54093
911	–	–	11	37	54	–	6	1 087	73	54094
4 128	–	–	9	174	49	1	19	4 584	224	54095
960	–	–	14	10	8	–	5	1 082	91	54096
878	–	0	8	8	33	0	24	995	68	54097
1 098	–	–	3	39	94	–	54	1 330	96	54098
2 098	16	–	402	42	32	1	4	2 767	194	54099
1 631	–	–	2	49	72	1	0	1 843	90	54100
894	–	–	126	6	1	–	1	1 129	102	54101

Noch: 4. Nutzungsarten der Bodenflächen in den

Schl.- Nr.	Gemeinde	Gebäude- und Freifläche			Betriebsfläche		Erholungsfläche		Verkehrsfläche	
		ins- gesamt	darunter		ins- gesamt	darunter Abbau- land	ins- gesamt	darunter Grün- land	ins- gesamt	darunter Straßen, Wege, Plätze
			Woh- nen	Ge- werbe, Industrie						
ha										
54103	Pellworm	129	68	1	14	–	5	2	84	78
54104	Poppenbüll	37	15	0	0	–	0	0	42	42
54105	Ramstedt	27	26	–	1	1	2	–	21	18
54106	Rantrum	83	48	2	5	0	9	2	68	62
54107	Rantum (Sylt)	55	30	5	27	–	19	6	39	39
54108	Reußenköge	66	13	4	2	–	0	0	77	77
54109	Risum-Lindholm	220	145	5	12	–	11	4	182	167
54110	Rodenäs	47	32	–	1	–	1	–	51	51
54113	Sankt Peter-Ording	342	279	4	9	–	56	17	136	124
54115	Schobüll	109	94	2	6	–	8	4	42	38
54116	Schwabstedt	70	49	2	0	–	4	2	70	65
54118	Schwesing	55	33	–	1	–	34	0	61	58
54119	Seeth	31	20	–	1	1	2	0	36	36
54120	Simonsberg	57	50	–	0	–	5	3	48	48
54123	Sollwitt	28	12	–	0	–	0	0	36	36
54121	Sönnebüll	19	16	0	0	0	0	0	19	19
54124	Sprakebüll	29	12	–	–	–	0	0	32	28
54125	Stadum	109	38	5	6	–	2	1	80	80
54126	Stedesand	60	29	2	3	–	2	0	58	48
54128	Struckum	56	36	4	2	–	4	2	45	41
54129	Süderende	17	16	–	–	–	1	–	12	12
54130	Süderhöft	3	1	–	1	–	–	–	12	12
54131	Süderlügum	144	81	5	21	3	9	3	88	82
54132	Südermarsch	18	15	1	1	0	–	–	148	139
54133	Sylt-Ost	327	249	15	34	25	62	29	690	156
54134	Tating	97	67	1	0	–	13	2	96	81
54135	Tetenbüll	85	46	0	0	–	3	2	96	96
54136	Tinningstedt	25	12	0	0	–	1	–	26	26
54138	Tönning, Stadt	217	180	5	3	–	16	5	157	139
54140	Tümlauer Koog	23	16	–	0	–	0	0	18	18
54141	Uelvesbüll	33	17	0	1	–	1	1	27	27
54142	Uphusum	28	15	1	0	–	0	0	33	30
54143	Utersum	51	24	0	0	–	2	1	25	25
54144	Viöl	94	54	3	22	22	6	3	71	71
54145	Vollerwiek	32	18	–	–	–	0	–	13	13
54146	Vollstedt	14	11	–	2	–	0	0	26	26
54148	Welt	32	21	–	–	–	1	1	35	35
54149	Wenningstedt-Braderup (Sylt)	145	121	1	5	5	59	24	45	45
54150	Westerhever	21	16	–	7	–	–	–	33	33
54151	Westerland, Stadt	263	207	3	13	–	20	6	102	93
54152	Wester-Ohrstedt	64	33	2	2	–	0	0	66	55
54154	Westre	45	20	1	–	–	3	0	45	45
54156	Winnert	52	27	1	3	–	1	1	52	52
54157	Wisch	9	6	–	2	2	0	0	12	9
54158	Witsum	8	5	–	1	1	–	–	6	6
54159	Wittbek	53	22	1	5	1	1	–	58	58
54160	Wittdün	32	20	–	0	–	2	2	15	11
54161	Witzwort	83	52	2	0	–	4	2	90	76
54162	Wobbenbüll	30	27	–	–	–	1	0	8	8
54163	Wrixum	30	23	1	1	–	4	0	33	33
54164	Wyk auf Föhr, Stadt	188	118	6	4	0	14	10	85	62
	Nordfriesland	10 207	6 331	315	521	186	727	290	8 460	7 198

Gemeinden Schleswig-Holsteins am 31.12.2004

Landwirtschaftsfläche			Wald- fläche	Wasser- fläche	Flächen anderer Nutzung			Boden- fläche insge- samt	Siedlungs- und Verkehr- fläche	Schl.- Nr.
insgesamt	darunter				insgesamt	darunter				
	Moor	Heide				Friedhof	Unland			
ha										
3 155	–	–	2	120	236	2	22	3 744	233	54103
1 424	–	–	2	19	29	0	2	1 552	79	54104
462	–	2	14	13	3	–	0	542	49	54105
1 158	2	1	25	12	12	–	6	1 372	165	54106
28	–	1	17	263	491	–	415	939	140	54107
3 194	–	–	0	84	237	–	66	3 660	145	54108
2 979	1	–	22	121	56	1	5	3 603	426	54109
1 577	–	–	2	134	171	–	84	1 984	100	54110
1 696	–	2	109	87	393	2	246	2 828	545	54113
487	–	1	43	5	63	1	25	762	165	54115
1 440	205	–	257	71	51	1	35	1 964	146	54116
1 145	–	21	123	7	139	2	136	1 563	152	54118
1 112	16	14	3	68	103	–	5	1 356	70	54119
1 362	–	–	1	73	164	0	37	1 709	110	54120
889	–	–	103	10	29	–	29	1 095	65	54123
353	–	–	3	1	17	–	17	412	38	54121
931	0	–	116	21	8	–	–	1 137	61	54124
1 407	0	1	339	28	3	–	0	1 974	197	54125
1 298	–	–	3	59	35	–	–	1 519	124	54126
761	–	–	2	18	5	–	2	892	106	54128
217	–	–	6	4	2	1	0	259	31	54129
192	–	–	18	20	13	–	7	260	16	54130
1 682	4	95	651	51	12	0	1	2 659	260	54131
2 589	–	–	28	92	190	–	156	3 066	167	54132
2 193	–	74	20	303	168	5	57	3 797	1 093	54133
2 553	–	–	8	58	124	0	39	2 949	206	54134
3 246	–	–	2	135	81	0	6	3 648	185	54135
732	–	–	43	14	51	–	0	891	52	54136
2 953	85	1	289	728	78	4	6	4 441	397	54138
522	–	–	1	17	38	–	–	620	42	54140
900	–	–	1	14	45	0	2	1 023	63	54141
564	–	–	18	41	21	–	17	706	62	54142
377	–	–	21	16	34	–	21	526	78	54143
1 657	–	–	18	23	5	2	3	1 895	174	54144
375	–	–	1	5	35	0	–	462	46	54145
563	–	–	8	3	2	–	–	618	41	54146
734	0	–	1	16	2	–	1	820	67	54148
260	–	79	8	16	90	0	66	627	249	54149
1 113	–	–	0	16	131	–	25	1 321	60	54150
177	–	22	57	221	192	0	128	1 045	398	54151
1 437	–	–	262	19	3	–	1	1 854	132	54152
1 478	–	2	297	37	8	–	6	1 913	93	54154
1 684	205	–	59	29	7	–	1	1 888	108	54156
268	–	3	5	7	3	–	1	305	21	54157
122	–	–	5	2	15	–	14	159	14	54158
1 744	–	–	99	20	11	–	8	1 991	116	54159
15	–	5	9	9	179	–	176	260	48	54160
2 558	–	–	2	58	19	1	1	2 814	178	54161
126	–	–	3	1	1	–	0	169	38	54162
616	–	–	51	16	5	–	0	755	67	54163
367	–	–	36	25	80	3	12	800	294	54164
158 977	679	625	8 455	7 444	10 070	95	5 431	204 861	19 824	

Noch: 4. Nutzungsarten der Bodenflächen in den

Schl.- Nr.	Gemeinde	Gebäude- und Freifläche			Betriebsfläche		Erholungsfläche		Verkehrsfläche	
		ins- gesamt	darunter		ins- gesamt	darunter Abbau- land	ins- gesamt	darunter Grün- land	ins- gesamt	darunter Straßen, Wege, Plätze
			Woh- nen	Ge- werbe, Industrie						
ha										
55001	Ahrensböök	386	229	24	23	5	50	42	213	213
55002	Altenkrempe	70	44	0	2	2	10	8	89	81
55004	Bad Schwartau, Stadt	441	338	26	9	6	82	65	139	132
55006	Beschendorf	32	30	–	1	0	1	1	45	39
55007	Bosau	215	135	0	9	8	65	35	137	137
55010	Dahme	93	45	1	0	–	20	4	33	33
55011	Damlos	33	25	0	0	0	2	2	44	41
55012	Eutin, Stadt	579	342	34	21	14	95	77	198	182
55046	Fehmarn, Stadt	821	522	17	56	0	133	83	635	598
55014	Göhl	66	40	0	2	1	17	15	33	30
55015	Gremersdorf	103	92	1	31	13	17	10	104	104
55016	Grömitz	356	217	3	11	0	171	69	154	154
55017	Großenbrode	174	90	10	3	1	20	16	106	90
55018	Grube	68	39	3	1	–	36	2	65	53
55020	Harmsdorf	42	38	–	1	–	5	2	20	20
55021	Heiligenhafen, Stadt	287	181	11	13	1	57	55	141	118
55022	Heringsdorf	101	70	1	1	0	13	4	58	53
55023	Kabelhorst	23	22	–	0	0	0	0	22	22
55024	Kasseedorf	82	72	0	33	25	15	14	68	68
55025	Kellenhusen (Ostsee)	68	45	0	1	–	16	11	28	28
55027	Lensahn	205	146	14	7	1	27	23	101	93
55028	Malente	500	314	22	93	91	96	79	193	160
55029	Manhagen	23	17	–	2	1	1	1	23	23
55031	Neukirchen	87	72	0	2	1	64	3	62	53
55032	Neustadt in Holstein, Stadt	478	260	31	2	–	71	40	160	141
55033	Oldenburg in Holstein, Stadt	470	240	18	7	2	76	71	176	166
55035	Ratekau	505	344	40	45	34	116	20	294	267
55036	Riepsdorf	68	36	0	1	0	7	2	62	62
55044	Scharbeutz	501	328	21	1	0	78	61	260	231
55037	Schashagen	164	83	8	3	1	49	16	142	136
55038	Schönwalde am Bungsberg	127	76	1	10	9	27	22	85	85
55039	Sierksdorf	117	64	0	1	1	30	28	135	120
55040	Stockelsdorf	473	328	28	15	2	109	66	208	205
55041	Süsel	264	167	6	68	54	41	31	199	182
55042	Timmendorfer Strand	305	206	5	4	0	52	39	100	89
55043	Wangels	191	105	3	5	3	12	8	145	145
	Ostholstein	8 519	5 403	331	485	277	1 683	1 025	4 678	4 353
56001	Appen	255	109	7	78	49	15	7	109	83
56002	Barmstedt, Stadt	242	175	31	1	0	22	17	93	87
56003	Bevern	36	18	2	1	1	6	4	33	33
56004	Bilsen	39	21	3	1	0	3	2	25	25
56006	Bokel	43	20	2	3	1	4	1	45	45
56008	Bokholt-Hanredder	63	40	5	5	0	4	2	49	42
56005	Bönningstedt	136	91	17	1	–	57	5	64	59
56009	Borstel-Hohenraden	82	55	1	–	–	16	6	64	64
56010	Brande-Hörnerkirchen	71	44	3	2	1	7	6	54	54
56011	Bullenkuhlen	17	8	0	–	–	2	2	16	16

Gemeinden Schleswig-Holsteins am 31.12.2004

Landwirtschaftsfläche			Wald- fläche	Wasser- fläche	Flächen anderer Nutzung			Boden- fläche insge- sam	Siedlungs- und Verkehr- fläche	Schl.- Nr.
insgesamt	darunter				insgesamt	darunter				
	Moor	Heide				Friedhof	Unland			
ha										
7 372	19	1	1 344	91	58	5	48	9 537	672	55001
2 712	0	–	681	74	27	3	20	3 664	172	55002
937	–	12	185	31	14	6	5	1 839	672	55004
745	–	–	19	9	2	–	2	854	78	55006
5 338	–	–	526	112	22	1	10	6 425	419	55007
583	–	–	110	10	58	–	37	908	147	55010
561	–	–	292	3	0	–	0	935	79	55011
1 668	2	–	914	600	64	3	40	4 140	883	55012
15 140	–	9	90	1 248	423	6	298	18 546	1 650	55046
1 941	3	–	35	24	2	–	2	2 120	117	55014
3 919	12	–	98	43	264	–	20	4 578	241	55015
3 905	–	–	352	65	93	2	37	5 108	694	55016
1 562	–	–	40	116	78	2	62	2 098	303	55017
1 691	2	–	52	74	32	1	13	2 020	171	55018
1 245	–	–	434	34	1	–	1	1 782	68	55020
908	0	–	13	280	112	7	50	1 812	505	55021
2 592	–	–	139	18	22	–	17	2 942	172	55022
516	–	–	10	3	0	–	0	574	45	55023
2 026	7	–	965	163	24	–	11	3 377	174	55024
262	–	–	422	1	18	–	7	815	112	55025
2 099	1	–	288	37	6	3	3	2 770	341	55027
3 625	2	1	1 454	925	21	0	11	6 906	791	55028
680	0	–	230	4	0	–	–	963	49	55029
2 437	–	–	55	121	21	1	17	2 850	215	55031
933	–	–	43	214	72	3	33	1 974	715	55032
2 222	13	–	48	113	854	6	36	3 967	734	55033
3 749	20	–	1 036	126	89	0	84	5 960	927	55035
2 326	0	–	66	45	7	–	2	2 581	139	55036
3 395	2	0	634	253	53	4	47	5 176	845	55044
3 549	–	–	189	30	20	–	15	4 146	357	55037
2 775	–	–	812	62	9	1	7	3 906	240	55038
1 456	0	–	183	10	19	0	18	1 950	282	55039
4 703	33	0	102	40	21	4	12	5 670	807	55040
5 867	11	0	604	376	112	3	30	7 531	521	55041
806	6	0	181	523	41	2	36	2 012	463	55042
4 993	8	–	1 006	257	102	2	76	6 712	353	55043
101 236	141	25	13 653	6 137	2 759	64	1 107	139 150	15 152	
1 440	28	7	71	33	26	1	2	2 026	408	56001
1 001	–	6	320	22	16	8	0	1 717	366	56002
707	–	–	16	5	1	–	–	804	74	56003
526	–	3	25	1	1	–	0	620	67	56004
1 423	–	–	42	38	4	–	3	1 602	94	56006
641	–	–	79	13	1	–	–	856	121	56008
769	–	0	161	12	4	3	–	1 205	261	56005
1 153	44	–	165	7	0	–	–	1 488	162	56009
1 119	3	–	52	7	2	2	0	1 314	135	56010
351	–	–	6	2	0	–	–	394	35	56011

Noch: 4. Nutzungsarten der Bodenflächen in den

Schl.- Nr.	Gemeinde	Gebäude- und Freifläche			Betriebsfläche		Erholungsfläche		Verkehrsfläche	
		ins- gesamt	darunter		ins- gesamt	darunter Abbau- land	ins- gesamt	darunter Grün- land	ins- gesamt	darunter Straßen, Wege, Plätze
			Woh- nen	Ge- werbe, Industrie						
ha										
56013	Ellerbek	161	117	22	2	0	17	8	45	45
56014	Ellerhoop	67	38	2	1	–	12	10	46	46
56015	Elmshorn, Stadt	1 011	627	123	8	–	163	127	293	256
56016	Groß Nordende	32	19	3	–	–	2	2	13	13
56017	Groß Offenseth-Aspern	28	12	–	12	11	2	2	38	38
56018	Halstenbek	387	288	28	1	–	28	17	119	95
56019	Haselau	59	34	0	3	1	55	2	28	28
56020	Haseldorf	74	49	5	13	–	15	12	53	52
56021	Hasloh	105	81	4	0	–	9	4	65	61
56022	Heede	53	21	8	1	1	9	4	59	57
56023	Heidgraben	98	77	4	0	–	11	6	38	36
56024	Heist	115	93	1	0	–	11	2	48	41
56025	Helgoland	29	7	2	0	0	23	8	27	12
56026	Hemdingen	78	43	7	27	27	9	4	65	65
56027	Hetlingen	67	34	4	38	–	3	3	32	32
56028	Holm	135	82	15	1	1	114	1	68	68
56029	Klein Nordende	111	93	2	19	16	11	6	58	53
56030	Klein Offenseth-Sparrieshoop	135	76	11	10	7	17	9	101	98
56031	Kölln-Reisiek	87	57	8	1	1	5	4	38	38
56032	Kummerfeld	69	44	4	4	–	11	2	44	44
56034	Langeln	38	15	2	1	–	1	0	46	43
56035	Lutzhorn	72	25	1	26	25	29	2	76	76
56036	Moorrege	186	127	18	7	–	21	12	48	48
56037	Neuendeich	34	19	2	0	–	2	2	25	25
56038	Osterhorn	27	12	3	1	–	1	1	32	22
56039	Pinneberg, Stadt	810	558	82	7	0	125	85	251	235
56040	Prisdorf	91	56	14	–	–	46	10	32	26
56041	Quickborn, Stadt	703	520	82	264	259	54	38	278	264
56042	Raa-Besenbek	40	18	2	–	–	3	3	23	22
56043	Rellingen	461	321	70	2	–	31	20	122	122
56044	Schenefeld, Stadt	381	259	60	1	–	26	14	103	103
56033	Seester	54	28	4	0	0	6	4	24	24
56045	Seestermühe	48	31	2	2	–	14	11	27	27
56046	Seeth-Ekholt	42	23	0	0	0	5	4	38	38
56047	Tangstedt	80	49	5	0	–	10	2	46	46
56048	Tornesch	395	263	50	1	0	25	16	180	166
56049	Uetersen, Stadt	433	312	63	9	0	15	9	92	88
56050	Wedel, Stadt	675	417	134	27	14	69	47	182	172
56051	Westerhorn	58	37	7	8	–	1	1	39	34
	Pinneberg	8 517	5 566	923	588	415	1 151	568	3 494	3 269
57001	Ascheberg (Holstein)	117	81	7	3	–	17	10	50	39
57002	Barmissen	12	7	–	1	–	0	0	14	12
57003	Barsbek	28	20	0	0	0	1	1	21	21
57004	Behrendorf (Ostsee)	50	33	–	1	–	32	11	45	44
57005	Belau	34	19	0	30	30	4	2	35	27
57006	Bendfeld	12	6	0	0	–	0	0	10	10
57007	Blekendorf	130	64	1	1	1	33	3	88	85
57010	Boksee	26	17	1	2	2	0	0	14	14
57008	Bönebüttel	88	59	–	4	–	15	1	72	66
57009	Bösdorf	90	51	7	16	14	99	9	67	66

Gemeinden Schleswig-Holsteins am 31.12.2004

Landwirtschaftsfläche			Wald- fläche	Wasser- fläche	Flächen anderer Nutzung			Boden- fläche insge- sam	Siedlungs- und Verkehr- fläche	Schl.- Nr.
insgesamt	darunter				insgesamt	darunter				
	Moor	Heide				Friedhof	Unland			
ha										
643	0	0	26	9	8	–	0	911	224	56013
868	–	–	78	7	1	–	1	1 080	126	56014
502	–	–	87	30	43	16	0	2 136	1 491	56015
483	–	–	11	17	4	–	4	564	48	56016
817	–	–	149	7	2	–	2	1 056	69	56017
683	–	–	21	13	5	3	1	1 258	539	56018
825	–	–	54	585	279	–	217	1 888	143	56019
1 408	–	–	58	81	106	2	80	1 808	157	56020
839	1	2	82	5	2	–	1	1 107	180	56021
1 079	0	6	331	14	1	–	1	1 548	122	56022
345	–	–	36	9	0	–	0	537	146	56023
581	2	–	164	13	64	1	4	996	176	56024
0	–	–	–	248	92	0	82	420	80	56025
1 314	10	3	142	4	4	–	3	1 642	152	56026
1 041	–	–	193	840	196	–	103	2 410	141	56027
1 058	–	53	201	15	12	3	9	1 605	320	56028
791	0	1	75	11	2	–	1	1 079	184	56029
1 352	3	0	32	28	18	–	18	1 692	255	56030
475	–	–	52	8	10	8	–	677	138	56031
383	1	–	127	8	4	2	1	650	130	56032
860	–	–	73	8	2	–	1	1 028	86	56034
1 609	–	–	344	13	3	–	1	2 172	178	56035
714	–	6	36	34	30	1	0	1 076	263	56036
751	–	–	0	31	11	–	0	854	62	56037
565	2	–	4	8	0	–	0	638	62	56038
752	22	–	146	28	34	14	14	2 154	1 207	56039
295	–	–	46	11	1	–	1	523	169	56040
2 381	62	10	567	38	32	9	15	4 316	1 048	56041
1 188	–	–	2	32	9	0	–	1 298	66	56042
654	–	1	25	9	14	1	11	1 319	618	56043
441	–	–	33	12	3	–	0	999	511	56044
1 019	–	–	5	39	11	1	–	1 157	85	56033
1 085	1	–	77	834	249	–	155	2 335	91	56045
555	–	–	42	6	0	–	–	689	86	56046
1 055	–	–	42	14	4	–	1	1 252	137	56047
1 213	32	2	224	21	1	–	1	2 061	601	56048
542	–	–	21	15	15	12	0	1 143	562	56049
1 277	0	–	331	681	139	16	62	3 382	956	56050
792	55	–	23	12	3	–	3	937	107	56051
42 365	266	100	4 897	3 938	1 471	103	800	66 421	13 439	
1 179	–	–	121	599	7	3	2	2 093	190	57001
485	–	–	2	1	0	–	–	515	28	57002
786	–	–	13	22	2	–	1	873	50	57003
1 222	–	–	226	471	37	–	21	2 085	128	57004
1 087	1	–	132	165	1	–	0	1 489	72	57005
416	–	–	2	1	0	–	–	441	22	57006
3 174	–	–	237	138	35	1	22	3 834	251	57007
466	0	3	37	1	6	–	2	552	40	57010
1 540	0	–	302	16	2	–	2	2 040	179	57008
1 400	2	–	268	164	5	1	4	2 110	259	57009

Noch: 4. Nutzungsarten der Bodenflächen in den

Schl.- Nr.	Gemeinde	Gebäude- und Freifläche		Betriebsfläche		Erholungsfläche		Verkehrsfläche		
		ins- gesamt	darunter		ins- gesamt	darunter Abbau- land	ins- gesamt	darunter Grün- land	ins- gesamt	darunter Straßen, Wege, Plätze
			Woh- nen	Ge- werbe, Industrie						
ha										
57011	Bothkamp	27	13	0	0	–	–	–	32	32
57012	Brodersdorf	17	11	–	0	–	0	0	17	17
57013	Dannau	37	24	1	0	–	2	0	24	24
57015	Dersau	51	27	0	0	–	12	4	21	21
57016	Dobersdorf	66	38	2	8	–	10	5	45	45
57017	Dörnick	23	11	–	0	–	1	1	15	10
57018	Fahren	8	4	–	0	–	0	0	7	7
57090	Fargau-Pratjau	53	29	–	1	1	0	–	42	42
57020	Fiefbergen	26	14	3	0	–	2	2	18	16
57021	Giekau	73	43	3	1	–	6	5	66	65
57022	Grebin	76	40	2	2	–	13	10	57	53
57023	Großbarkau	15	7	2	0	–	–	–	8	8
57024	Großharrie	87	18	2	–	–	0	0	42	42
57025	Heikendorf	246	196	7	1	1	84	38	104	103
57026	Helmstorf	25	12	–	1	0	4	4	29	28
57027	Högsdorf	27	14	–	1	–	2	1	35	30
57029	Hohenfelde	70	33	2	1	–	17	2	37	37
57028	Höhndorf	25	15	2	1	–	2	1	16	16
57030	Hohwacht (Ostsee)	73	39	0	0	–	110	9	36	34
57031	Honigsee	27	15	2	0	–	25	1	30	29
57032	Kalübbe	32	16	2	0	–	5	2	24	19
57033	Kirchbarkau	25	23	0	1	–	3	1	13	12
57034	Kirchnüchel	18	8	–	–	–	4	3	19	19
57035	Klamp	34	21	1	0	–	2	0	34	34
57036	Klausdorf	173	131	11	7	2	39	37	52	51
57037	Klein Barkau	29	11	0	0	0	3	3	22	22
57038	Kletkamp	22	5	0	0	0	4	4	21	18
57039	Köhn	50	31	0	0	–	2	1	31	30
57040	Krokau	19	13	0	0	–	1	1	12	12
57041	Krummbek	23	13	0	0	–	4	2	14	14
57042	Kühren	42	23	2	3	–	3	0	30	27
57043	Laboe	153	84	5	0	0	21	14	35	35
57044	Lammershagen	20	10	–	0	–	9	3	29	29
57045	Lebrade	33	18	1	0	–	3	2	34	34
57046	Lehmkuhlen	92	50	–	4	0	7	4	60	60
57047	Löptin	23	8	1	0	–	0	–	24	24
57048	Lütjenburg, Stadt	170	103	16	1	–	21	16	55	53
57049	Lutterbek	16	12	–	0	0	0	0	17	17
57050	Martensrade	62	34	2	1	0	7	6	32	31
57051	Mönkeberg	93	82	0	0	–	16	14	28	28
57052	Mucheln	42	26	2	21	18	1	1	25	25
57053	Nehnten	34	20	0	1	0	6	1	32	32
57054	Nettelsee	25	14	0	0	–	1	0	24	21
57055	Panker	101	48	1	6	4	17	14	86	86
57056	Passade	18	10	0	1	–	1	1	11	10
57057	Plön, Stadt	251	158	6	9	0	52	35	86	73
57058	Pohnsdorf	31	15	0	1	0	1	0	44	38
57059	Postfeld	29	22	–	1	–	1	0	24	24
57060	Prasdorf	19	10	1	1	–	0	–	12	12
57062	Preetz, Stadt	359	265	21	5	–	63	49	111	103

Gemeinden Schleswig-Holsteins am 31.12.2004

Landwirtschaftsfläche			Wald- fläche	Wasser- fläche	Flächen anderer Nutzung			Boden- fläche insge- sam	Siedlungs- und Verkehr- fläche	Schl.- Nr.
insgesamt	darunter				insgesamt	darunter				
	Moor	Heide				Friedhof	Unland			
ha										
992	–	–	157	167	5	–	5	1 380	59	57011
320	–	–	5	3	1	–	1	363	35	57012
760	0	–	83	6	0	0	–	912	63	57013
616	3	–	45	5	0	–	–	751	84	57015
1 196	0	–	498	364	5	–	3	2 191	129	57016
382	–	–	8	2	0	–	0	430	39	57017
339	–	–	2	3	0	–	0	360	16	57018
1 545	0	–	415	293	4	1	1	2 353	97	57090
519	–	–	4	1	8	–	8	580	47	57020
1 867	2	–	547	711	10	3	2	3 280	148	57021
1 733	–	–	274	248	11	0	10	2 414	149	57022
262	–	–	5	1	–	–	–	293	23	57023
1 128	57	–	48	12	–	–	–	1 317	129	57024
817	–	–	190	19	12	1	5	1 472	436	57025
1 019	–	–	176	17	1	–	0	1 273	58	57026
793	–	–	215	16	4	0	0	1 092	65	57027
794	–	–	104	13	19	0	13	1 054	125	57029
516	–	–	2	2	0	–	0	563	44	57028
371	–	–	105	160	22	–	16	877	219	57030
908	3	–	119	17	0	–	0	1 127	83	57031
975	0	–	137	6	1	–	1	1 180	62	57032
101	–	–	7	63	2	2	–	216	44	57033
714	–	0	246	8	1	0	1	1 009	41	57034
755	–	–	136	7	2	–	2	972	71	57035
342	–	–	18	10	12	–	10	652	268	57036
345	–	–	18	2	0	–	0	419	54	57037
857	–	–	154	92	0	–	0	1 152	47	57038
1 056	0	–	169	6	0	–	–	1 316	83	57039
403	–	–	9	1	0	–	0	445	32	57040
498	–	–	2	5	2	–	2	548	41	57041
1 241	2	–	211	151	0	0	0	1 681	78	57042
264	–	–	1	39	9	1	7	523	211	57043
1 045	–	–	351	1 141	1	–	1	2 597	58	57044
1 290	–	–	207	286	5	2	3	1 859	72	57045
2 431	–	–	490	36	5	–	4	3 125	162	57046
769	1	–	67	24	0	–	0	908	47	57047
306	–	–	15	14	34	3	5	615	250	57048
285	–	–	1	3	2	–	1	323	33	57049
1 308	–	–	309	234	1	–	1	1 953	102	57050
80	–	–	13	2	40	–	40	271	137	57051
1 120	–	–	145	67	9	–	8	1 428	70	57052
940	5	–	621	570	0	–	0	2 204	73	57053
532	3	–	44	21	1	1	–	647	51	57054
1 634	2	–	386	23	20	–	20	2 274	206	57055
244	–	–	3	153	0	–	0	432	31	57056
185	0	1	209	2 797	6	4	0	3 594	402	57057
1 220	–	–	801	364	0	–	0	2 462	76	57058
731	0	–	27	18	2	–	2	833	55	57059
440	–	–	2	2	0	–	–	477	33	57060
540	–	–	112	235	15	10	2	1 440	548	57062

Noch: 4. Nutzungsarten der Bodenflächen in den

Schl.- Nr.	Gemeinde	Gebäude- und Freifläche			Betriebsfläche		Erholungsfläche		Verkehrsfläche	
		ins- gesamt	darunter		ins- gesamt	darunter Abbau- land	ins- gesamt	darunter Grün- land	ins- gesamt	darunter Straßen, Wege, Plätze
			Woh- nen	Ge- werbe, Industrie						
ha										
57063	Probsteierhagen	81	57	1	0	–	7	4	56	49
57064	Raisdorf	224	131	18	0	–	33	22	96	86
57065	Rantzau	25	13	1	1	–	8	7	37	36
57066	Rastorf	63	29	1	109	73	2	1	58	52
57067	Rathjensdorf	36	17	1	1	1	2	2	28	27
57068	Rendswühren	71	49	5	0	–	1	1	48	48
57069	Ruhwinkel	64	31	0	1	–	5	5	50	50
57070	Schellhorn	62	41	2	7	6	8	8	34	34
57071	Schillsdorf	82	48	2	2	–	2	0	60	51
57072	Schlesen	28	20	–	2	1	0	0	17	17
57073	Schönberg (Holstein)	217	133	13	4	0	44	20	108	97
57074	Schönkirchen	177	115	13	1	–	12	5	59	55
57076	Schwartbuck	39	29	1	1	–	1	1	31	30
57077	Selent	49	34	3	0	–	10	7	18	18
57078	Stakendorf	27	16	–	–	–	12	0	30	30
57079	Stein	32	24	1	0	–	21	2	16	15
57080	Stolpe	78	43	2	0	–	6	5	84	80
57081	Stoltenberg	21	12	0	1	–	2	2	14	14
57083	Tasdorf	19	11	–	0	–	3	0	13	13
57082	Tröndel	26	14	0	10	7	0	0	23	23
57084	Wahlstorf	33	20	–	1	–	4	0	25	19
57085	Wankendorf	125	68	21	1	–	8	3	49	43
57086	Warnau	15	11	–	1	–	–	–	16	16
57087	Wendtorf	41	31	–	4	0	29	16	24	23
57088	Wisch	73	14	–	0	0	8	1	42	42
57089	Wittmoldt	15	7	–	–	–	0	0	12	12
	Plön	5 404	3 262	200	289	164	1 014	451	3 185	3 014
58001	Achterwehr	58	36	0	33	14	3	1	56	54
58002	Ahlefeld	11	6	–	–	–	0	0	16	16
58003	Alt Duvenstedt	102	75	2	23	3	5	1	127	117
58004	Altenhof	24	17	1	13	13	27	0	42	37
58005	Altenholz	249	205	2	1	0	20	14	95	87
58007	Arpsdorf	127	7	0	–	–	1	1	43	37
58008	Ascheffel	43	31	0	0	0	3	0	33	33
58009	Aukrug	296	159	2	4	3	15	3	183	165
58010	Bargstall	13	8	–	–	–	–	–	13	13
58011	Bargstedt	34	29	–	26	24	0	–	61	61
58012	Barkelsby	63	46	2	3	1	10	2	49	46
58013	Beldorf	32	29	0	2	1	5	5	52	40
58014	Bendorf	44	31	0	6	3	1	1	80	80
58015	Beringstedt	49	32	0	1	–	1	0	55	50
58016	Bissee	14	3	–	34	34	0	0	18	18
58017	Bistensee	14	12	–	2	–	1	–	15	15
58018	Blumenthal	37	26	2	33	29	4	4	52	52
58019	Bönnhusen	51	8	–	4	–	1	1	15	12
58021	Bokel	49	27	–	5	–	2	0	47	44
58022	Bordesholm	245	187	21	6	6	20	9	79	69

Gemeinden Schleswig-Holsteins am 31.12.2004

Landwirtschaftsfläche			Wald- fläche	Wasser- fläche	Flächen anderer Nutzung			Boden- fläche insge- sam	Siedlungs- und Verkehr- fläche	Schl.- Nr.
insgesamt	darunter				insgesamt	darunter				
	Moor	Heide				Friedhof	Unland			
ha										
1 053	–	–	193	101	4	1	1	1 495	145	57063
503	–	–	221	37	15	3	1	1 129	356	57064
1 171	1	–	214	37	198	–	13	1 691	71	57065
1 448	–	–	270	49	2	–	0	2 002	159	57066
899	–	–	104	186	3	–	1	1 258	65	57067
1 658	–	–	175	21	2	–	1	1 975	120	57068
1 019	4	–	152	19	2	–	2	1 313	120	57069
785	0	–	74	83	1	–	1	1 054	104	57070
2 072	–	–	402	25	4	1	3	2 649	148	57071
662	–	–	77	4	8	–	8	799	47	57072
706	–	–	28	21	37	3	15	1 164	376	57073
1 167	–	–	133	39	13	4	9	1 602	254	57074
1 100	34	–	120	10	12	–	5	1 315	73	57076
309	–	–	43	2	2	2	0	433	78	57077
696	–	–	8	12	12	–	0	797	68	57078
294	–	–	0	10	10	–	6	383	68	57079
1 675	10	–	286	190	2	–	1	2 321	168	57080
579	–	–	18	142	0	–	0	778	39	57081
447	2	–	26	2	0	–	–	510	35	57083
680	–	–	3	8	8	–	8	758	52	57082
1 043	–	–	147	229	0	–	–	1 483	63	57084
1 081	–	–	60	4	6	2	4	1 334	185	57085
362	–	–	3	0	0	–	–	398	32	57086
252	–	–	7	91	62	–	42	510	97	57087
741	–	–	4	14	36	–	18	918	122	57088
447	–	–	75	20	0	–	0	571	28	57089
74 131	130	4	12 098	11 380	810	51	367	108 311	9 780	
759	0	–	191	451	13	–	13	1 565	137	58001
328	7	–	59	2	0	–	–	417	28	58002
1 554	128	17	132	31	69	1	7	2 043	254	58003
627	–	–	413	48	20	–	19	1 213	93	58004
1 214	10	–	257	33	35	3	8	1 903	367	58005
898	–	1	121	10	10	–	10	1 210	171	58007
842	8	3	112	3	3	–	3	1 039	79	58008
3 037	30	42	1 323	103	29	1	27	4 990	496	58009
406	15	–	20	11	1	–	1	462	26	58010
1 644	56	16	750	15	2	–	0	2 532	98	58011
1 410	–	–	138	93	22	3	18	1 787	126	58012
802	1	–	112	58	138	–	28	1 200	89	58013
1 644	2	0	244	29	9	–	5	2 058	129	58014
1 065	–	–	187	24	46	–	41	1 429	106	58015
680	–	–	176	3	2	–	2	927	32	58016
307	–	–	93	153	2	–	0	587	32	58017
599	–	–	37	15	4	–	4	780	96	58018
427	4	–	30	2	1	0	0	529	70	58019
1 252	20	–	148	22	2	–	1	1 527	102	58021
470	47	–	106	81	8	5	2	1 016	350	58022

Noch: 4. Nutzungsarten der Bodenflächen in den

Schl.- Nr.	Gemeinde	Gebäude- und Freifläche			Betriebsfläche		Erholungsfläche		Verkehrsfläche	
		ins- gesamt	darunter		ins- gesamt	darunter Abbau- land	ins- gesamt	darunter Grün- land	ins- gesamt	darunter Straßen, Wege, Plätze
			Woh- nen	Ge- werbe, Industrie						
ha										
58023	Borgdorf-Seedorf	21	14	0	1	0	8	0	26	25
58024	Borgstedt	76	44	2	2	2	7	1	58	58
58025	Bornholt	17	10	–	0	0	2	2	33	33
58026	Bovenau	76	40	7	1	1	6	5	54	53
58027	Brammer	31	31	–	1	1	1	0	63	63
58028	Bredenbek	67	46	1	0	0	15	13	54	48
58029	Breiholz	78	54	2	1	1	1	0	57	57
58030	Brekendorf	65	35	–	29	29	4	0	95	95
58031	Brinjahe	11	5	1	0	0	–	–	16	16
58032	Brodersby	58	32	1	0	0	10	4	27	27
58033	Brügge	52	28	3	11	10	2	0	27	26
58034	Büdelsdorf, Stadt	314	204	45	13	0	26	13	66	64
58035	Bünsdorf	52	18	0	1	0	1	1	32	32
58036	Christiansholm	15	10	1	0	0	1	1	22	20
58039	Damendorf	32	17	–	15	2	1	1	22	22
58040	Damp	110	51	3	–	–	19	12	56	54
58037	Dänischenhagen	122	100	3	3	1	85	11	58	58
58038	Dätgen	34	15	7	1	–	0	0	74	74
58042	Dörphof	44	32	–	–	–	13	4	32	31
58043	Eckernförde, Stadt	642	359	50	1	1	65	47	148	130
58044	Ehndorf	27	23	–	10	–	2	2	56	56
58045	Eisendorf	18	14	0	1	0	1	1	29	29
58046	Ellerdorf	39	18	1	–	–	2	2	48	33
58047	Elsdorf-Westermühlen	102	63	4	0	0	1	0	86	86
58048	Embühren	21	9	–	–	–	–	–	25	25
58049	Emkendorf	99	91	–	3	2	9	8	153	141
58050	Felde	107	72	3	1	0	18	14	80	72
58051	Felm	47	35	0	1	0	3	–	52	48
58052	Fleckeby	83	66	3	1	1	9	1	41	41
58053	Flintbek	229	159	13	6	2	18	12	100	84
58054	Fockbek	261	190	31	33	32	13	7	120	117
58055	Friedrichsgraben	6	2	–	–	–	0	–	8	8
58056	Friedrichsholm	27	16	1	0	–	1	–	23	23
58057	Gammelby	40	26	3	23	18	1	0	19	16
58058	Gettorf	203	143	21	6	2	37	29	61	56
58059	Gnutz	77	46	5	0	0	4	–	73	73
58061	Gokels	53	33	–	–	–	3	–	43	40
58102	Goosefeld	39	22	0	1	1	0	–	24	24
58062	Grael	18	11	1	25	25	0	0	18	18
58063	Grevenkrug	15	6	2	53	53	–	–	16	16
58064	Groß Buchwald	25	11	–	2	–	0	0	27	27
58065	Groß Vollstedt	48	38	0	7	7	2	1	40	40
58066	Groß Wittensee	79	43	4	0	–	2	0	45	45
58067	Güby	31	21	–	46	46	11	2	32	32
58068	Haale	34	24	0	–	–	–	–	45	45
58069	Haby	24	18	0	3	0	1	0	20	20
58070	Hamdorf	89	49	1	–	–	0	0	80	79
58071	Hamweddel	33	21	3	0	0	2	0	30	30
58072	Hanerau-Hademarschen	152	141	6	2	–	11	6	57	53
58073	Haßmoor	27	14	0	0	0	–	–	32	32

Gemeinden Schleswig-Holsteins am 31.12.2004

Landwirtschaftsfläche			Wald- fläche	Wasser- fläche	Flächen anderer Nutzung			Boden- fläche insge- sam	Siedlungs- und Verkehr- fläche	Schl.- Nr.
insgesamt	darunter				insgesamt	darunter				
	Moor	Heide				Friedhof	Unland			
ha										
526	37	1	24	54	3	–	3	663	55	58023
747	5	–	4	38	8	1	7	940	142	58024
578	1	–	176	113	181	–	154	1 100	52	58025
2 179	24	–	161	113	29	1	28	2 620	138	58026
924	0	59	332	12	2	0	2	1 366	95	58027
989	1	–	93	20	4	–	1	1 243	136	58028
1 483	86	6	11	142	76	–	9	1 849	137	58029
1 778	96	–	68	6	1	1	0	2 048	167	58030
385	0	–	48	6	0	–	0	466	27	58031
814	–	–	18	27	23	–	21	979	96	58032
639	–	–	49	3	3	1	0	786	82	58033
100	1	–	28	67	8	4	2	623	423	58034
1 114	42	–	26	77	21	1	21	1 324	86	58035
788	49	–	1	12	3	–	3	842	39	58036
582	28	–	87	10	0	–	–	748	68	58039
1 056	–	–	94	22	24	–	11	1 381	185	58040
1 219	–	–	49	26	8	2	4	1 571	269	58037
763	127	0	185	3	1	–	1	1 061	109	58038
1 261	–	–	42	99	12	–	8	1 502	88	58042
415	5	–	53	476	39	10	22	1 839	866	58043
1 235	–	0	64	21	53	–	42	1 468	95	58044
484	14	7	12	4	2	–	2	549	48	58045
837	–	2	50	9	35	0	31	1 020	89	58046
1 908	14	28	600	43	8	–	1	2 748	189	58047
634	0	0	58	5	2	–	2	745	46	58048
2 574	69	8	794	254	7	1	6	3 893	263	58049
985	0	–	176	14	7	0	7	1 387	205	58050
1 168	7	0	252	7	2	0	2	1 533	104	58051
858	1	–	153	78	8	2	5	1 231	135	58052
1 332	55	3	45	19	8	4	4	1 757	355	58053
1 945	184	30	240	43	9	2	5	2 665	398	58054
486	10	–	8	29	2	–	2	539	14	58055
643	5	–	1	15	1	–	–	713	52	58056
645	–	–	85	9	8	–	8	830	65	58057
601	9	–	14	4	8	2	1	933	306	58058
2 072	30	–	37	27	3	1	1	2 293	156	58059
847	–	1	100	10	8	1	7	1 064	100	58061
804	–	–	73	37	3	–	1	981	63	58102
478	–	–	22	9	2	–	1	573	37	58062
255	–	–	56	15	6	–	6	416	31	58063
729	–	–	105	4	2	–	2	894	54	58064
727	30	0	56	14	9	–	8	902	90	58065
996	–	–	215	1 006	18	1	17	2 361	127	58066
703	1	1	159	205	1	0	0	1 189	75	58067
1 136	–	–	39	24	26	–	–	1 304	78	58068
495	–	–	29	3	4	–	4	579	47	58069
2 713	52	–	64	93	21	2	16	3 060	171	58070
789	2	–	99	8	4	–	4	966	66	58071
981	–	0	225	14	21	4	11	1 463	226	58072
944	1	–	17	6	3	0	2	1 028	60	58073

Noch: 4. Nutzungsarten der Bodenflächen in den

Schl.- Nr.	Gemeinde	Gebäude- und Freifläche			Betriebsfläche		Erholungsfläche		Verkehrsfläche	
		ins- gesamt	darunter		ins- gesamt	darunter Abbau- land	ins- gesamt	darunter Grün- land	ins- gesamt	darunter Straßen, Wege, Plätze
			Woh- nen	Ge- werbe, Industrie						
ha										
58074	Heinkenborstel	15	5	–	0	0	1	1	18	18
58076	Hoffeld	13	7	0	–	–	–	–	29	29
58077	Hohenwestedt	232	147	30	7	2	23	10	100	92
58078	Hohn	121	83	13	2	2	1	1	117	113
58080	Holtsee	76	40	1	4	4	4	1	39	38
58081	Holzbungel	22	16	1	0	–	4	2	23	23
58082	Holzdorf	60	42	1	7	6	1	1	38	38
58075	Hörsten	8	4	1	1	1	8	8	87	21
58084	Hummelfeld	21	10	0	1	1	4	1	20	20
58083	Hütten	19	12	–	0	0	91	91	14	14
58085	Jahrsdorf	22	10	–	2	2	0	0	35	35
58086	Jevenstedt	176	122	4	12	12	15	8	177	177
58087	Karby	26	20	–	–	–	2	0	11	11
58088	Klein Wittensee	18	7	0	–	–	0	0	17	17
58089	Königshügel	17	7	–	–	–	0	0	13	13
58090	Kosel	101	59	2	9	8	18	10	63	62
58091	Krogaspe	35	18	1	0	–	2	0	65	57
58092	Kronshagen	229	165	7	1	–	45	34	50	47
58093	Krummwich	92	29	1	1	1	7	6	22	22
58094	Langwedel	102	55	1	68	68	14	2	75	75
58096	Lindau	83	50	2	4	4	0	0	43	43
58097	Lohe-Föhrden	52	36	2	2	0	29	0	38	38
58098	Loop	17	6	1	–	–	0	–	37	37
58099	Loose	40	30	1	1	–	2	0	28	27
58101	Luhnstedt	31	29	0	0	0	1	–	41	41
58100	Lütjenwestedt	43	22	0	4	2	2	0	68	68
58103	Meezen	28	16	0	3	3	1	0	23	23
58104	Melsdorf	78	41	22	8	1	7	4	43	37
58105	Mielkendorf	57	40	3	8	7	6	6	38	38
58107	Molfsee	203	147	2	1	0	22	18	50	50
58106	Mörel	17	10	–	1	–	1	–	24	24
58108	Mühbrook	34	21	7	6	6	9	8	20	16
58109	Negenharrie	26	11	0	–	–	–	–	23	23
58111	Neu Duvenstedt	7	2	1	0	0	–	–	28	28
58110	Neudorf-Bornstein	51	48	0	2	0	4	1	47	42
58112	Neuwittenbek	58	42	0	7	7	1	0	50	36
58113	Nienborstel	40	27	1	2	0	2	0	35	35
58115	Nindorf	43	29	1	1	1	1	0	42	42
58116	Noer	50	29	1	0	–	11	1	34	34
58117	Nortorf, Stadt	217	187	11	11	0	27	19	104	99
58118	Nübbel	71	56	0	0	0	1	0	44	44
58119	Oldenbüttel	21	17	–	57	1	0	0	18	18
58120	Oldenhütten	12	7	0	3	–	0	0	10	10
58121	Osdorf	102	66	5	22	22	11	4	43	43
58122	Ostenfeld (Rendsburg)	30	22	2	9	9	0	0	41	38
58123	Osterby	46	34	0	1	–	3	0	33	33
58124	Osterrönfeld	212	141	35	3	0	16	12	147	106
58125	Osterstedt	39	28	0	2	0	2	0	33	29
58126	Ottendorf	31	21	0	0	–	3	2	12	12
58127	Owschlag	178	121	17	36	34	6	3	187	165

Gemeinden Schleswig-Holsteins am 31.12.2004

Landwirtschaftsfläche			Wald- fläche	Wasser- fläche	Flächen anderer Nutzung			Boden- fläche insge- sam	Siedlungs- und Verkehrs- fläche	Schl.- Nr.
insgesamt	darunter				insgesamt	darunter				
	Moor	Heide				Friedhof	Unland			
ha										
599	0	–	116	6	0	–	0	755	34	58074
485	–	–	131	4	0	–	0	662	42	58076
1 271	–	0	110	65	8	6	1	1 818	367	58077
2 664	89	53	87	170	30	3	24	3 194	244	58078
1 883	–	–	145	14	5	–	5	2 171	119	58080
328	–	0	137	2	2	–	2	519	50	58081
1 453	–	–	112	22	42	–	41	1 735	100	58082
564	11	–	31	66	117	–	106	882	103	58075
717	15	–	30	5	1	–	1	798	45	58084
522	5	–	40	3	0	0	0	691	125	58083
667	30	1	148	3	1	–	0	877	57	58085
3 567	75	28	523	63	11	2	6	4 544	371	58086
164	–	–	2	2	2	2	0	209	41	58087
385	4	–	10	1	–	–	–	431	36	58088
572	9	–	6	15	3	–	3	626	30	58089
1 787	–	–	252	732	37	1	36	3 000	185	58090
1 023	–	1	41	16	1	–	–	1 182	102	58091
162	–	–	4	3	39	39	0	535	364	58092
1 039	–	–	98	69	63	–	63	1 391	122	58093
1 858	3	64	139	155	10	1	8	2 422	192	58094
1 984	–	–	360	28	16	–	12	2 518	126	58096
897	49	31	559	16	9	–	1	1 603	121	58097
707	44	0	43	27	2	–	2	834	55	58098
1 204	68	–	28	8	3	0	3	1 312	70	58099
996	48	–	452	10	2	–	2	1 534	73	58101
1 871	126	–	141	92	9	1	4	2 231	116	58100
553	–	0	233	31	5	–	3	876	52	58103
438	–	–	11	2	2	–	1	588	135	58104
505	0	–	128	24	12	–	12	778	102	58105
345	3	–	30	59	7	–	6	717	276	58107
565	4	–	253	7	2	–	2	869	43	58106
356	–	–	36	69	0	–	0	530	63	58108
1 059	55	–	128	6	0	–	–	1 243	49	58109
517	6	–	19	1	0	–	0	571	34	58111
1 241	0	–	59	11	2	–	2	1 417	104	58110
994	1	–	107	70	25	–	20	1 312	110	58112
873	25	–	677	5	2	–	0	1 637	80	58113
1 043	–	–	255	3	15	–	12	1 404	86	58115
972	–	–	282	6	34	–	21	1 390	95	58116
891	11	–	15	5	6	0	–	1 277	359	58117
1 180	–	5	82	22	1	–	1	1 402	117	58118
554	1	–	8	74	65	–	32	798	95	58119
321	–	–	84	3	1	–	0	433	25	58120
1 673	13	–	116	13	8	1	5	1 988	158	58121
621	9	–	17	7	1	0	0	727	72	58122
835	–	–	51	15	0	–	0	984	83	58123
1 296	176	5	37	50	28	2	19	1 788	379	58124
943	0	1	61	15	1	0	1	1 095	75	58125
296	–	–	0	9	4	–	1	355	46	58126
3 219	156	38	220	77	9	2	7	3 932	374	58127

Noch: 4. Nutzungsarten der Bodenflächen in den

Schl.- Nr.	Gemeinde	Gebäude- und Freifläche			Betriebsfläche		Erholungsfläche		Verkehrsfläche	
		ins- gesamt	darunter		ins- gesamt	darunter Abbau- land	ins- gesamt	darunter Grün- land	ins- gesamt	darunter Straßen, Wege, Plätze
			Woh- nen	Ge- werbe, Industrie						
ha										
58128	Padenstedt	100	45	0	34	–	11	8	85	76
58129	Prinzenmoor	18	8	0	–	–	–	–	21	21
58130	Quarnbek	83	62	–	0	–	16	12	39	36
58131	Rade b. Hohenwestedt	11	10	–	–	–	–	–	8	8
58132	Rade b. Rendsburg	15	8	0	2	1	5	2	29	29
58133	Reesdorf	13	4	3	0	0	0	0	14	9
58134	Remmels	33	16	1	0	0	1	0	29	27
58135	Rendsburg, Stadt	861	417	100	6	1	76	52	281	222
58136	Rickert	38	33	0	1	1	3	2	18	17
58137	Rieseby	114	71	3	6	6	5	1	68	58
58138	Rodenbek	31	17	1	0	0	4	4	18	17
58139	Rumohr	37	26	1	3	0	1	1	59	59
58140	Schacht-Audorf	183	126	37	12	12	19	12	47	47
58141	Schierensee	30	18	–	0	–	7	7	16	16
58142	Schinkel	49	29	1	3	–	5	–	19	19
58143	Schmalstede	19	7	0	37	28	1	0	20	20
58144	Schönbek	16	6	–	6	6	–	–	39	39
58145	Schönhorst	22	10	–	0	0	0	–	9	9
58146	Schülldorf	31	19	1	12	12	3	0	111	92
58147	Schülp b. Nortorf	34	27	2	0	–	8	1	51	44
58148	Schülp b. Rendsburg	67	38	1	2	2	4	1	43	43
58150	Schwedeneck	149	98	3	2	1	34	9	93	93
58151	Seefeld	24	16	0	–	–	1	0	27	25
58152	Sehestedt	44	31	0	14	1	3	2	37	23
58154	Sophienhamm	20	16	0	1	1	0	–	14	14
58153	Sören	14	6	0	1	–	0	0	24	24
58155	Stafstedt	33	19	1	3	–	1	0	35	35
58156	Steenfeld	31	21	0	0	0	0	0	33	31
58157	Strande	95	62	2	3	2	14	14	40	39
58158	Tackesdorf	12	11	–	0	0	–	–	20	20
58159	Tappendorf	26	16	–	1	0	1	0	24	21
58160	Techelsdorf	8	4	–	0	0	–	–	19	11
58161	Thaden	28	14	4	5	5	2	–	34	34
58162	Thumby	45	40	1	0	0	4	2	45	45
58163	Timmaspe	53	49	–	0	0	2	–	58	52
58164	Todenbüttel	63	43	2	5	–	6	0	37	37
58165	Tüttendorf	59	37	–	–	–	2	0	49	44
58166	Waabs	118	73	0	28	24	67	4	56	56
58167	Wapelfeld	19	13	0	–	–	0	0	37	34
58168	Warder	57	19	0	5	5	18	18	41	41
58169	Wasbek	156	71	4	7	–	2	0	111	106
58170	Wattenbek	92	74	7	2	1	3	1	32	31
58171	Westensee	96	58	0	8	8	11	5	65	65
58172	Westerrönfeld	170	120	19	15	15	9	7	63	63
58173	Windeby	57	40	–	9	7	11	3	49	49
58174	Winnemark	37	23	0	2	2	8	4	21	21
	Rendsburg-Eckernförde	12 168	7 709	638	1 049	720	1 316	676	8 119	7 573

Gemeinden Schleswig-Holsteins am 31.12.2004

Landwirtschaftsfläche			Wald- fläche	Wasser- fläche	Flächen anderer Nutzung			Boden- fläche insge- sam	Siedlungs- und Verkehrs- fläche	Schl.- Nr.
insgesamt	darunter				insgesamt	darunter				
	Moor	Heide				Friedhof	Unland			
ha										
1 122	10	–	57	31	20	–	20	1 460	230	58128
492	19	–	1	18	9	–	7	559	39	58129
1 264	16	–	87	85	44	2	24	1 618	139	58130
268	–	–	25	9	0	–	0	321	18	58131
495	11	–	10	80	16	0	16	652	51	58132
261	–	–	9	2	8	–	7	307	27	58133
803	14	–	70	7	6	–	1	949	63	58134
842	67	2	129	134	42	17	21	2 372	1 240	58135
480	30	–	8	4	1	–	–	552	59	58136
3 067	–	–	276	315	33	2	31	3 885	189	58137
606	2	0	18	28	5	–	5	709	53	58138
610	–	–	144	6	0	–	0	860	99	58139
299	0	1	2	81	9	–	9	652	249	58140
465	–	–	315	83	1	–	1	918	53	58141
861	8	–	47	27	11	1	9	1 021	76	58142
341	–	–	36	23	3	–	3	481	49	58143
526	69	–	21	2	–	–	–	611	55	58144
221	–	–	99	3	0	–	–	355	31	58145
1 074	7	0	20	47	1	–	1	1 299	145	58146
810	89	5	69	10	3	–	0	986	93	58147
721	4	0	74	119	41	0	11	1 071	115	58148
2 314	0	–	184	13	65	1	51	2 855	279	58150
598	–	–	11	5	11	–	11	677	53	58151
1 031	2	4	294	72	30	1	22	1 525	98	58152
550	105	0	1	6	0	–	–	591	34	58154
350	–	–	258	3	–	–	–	650	39	58153
889	18	32	207	15	0	–	0	1 183	72	58155
942	–	–	12	36	48	–	4	1 102	63	58156
1 070	–	–	96	25	31	–	31	1 373	150	58157
632	29	–	40	30	31	–	14	765	31	58158
507	0	3	104	5	1	–	1	669	52	58159
304	18	–	94	2	7	–	7	435	27	58160
756	4	1	368	6	2	–	1	1 201	64	58161
2 131	–	110	197	308	10	2	8	2 739	95	58162
924	24	13	486	11	3	2	1	1 536	115	58163
897	28	–	117	23	29	2	0	1 178	114	58164
1 523	2	–	127	13	3	–	3	1 776	110	58165
2 724	–	–	204	78	51	–	51	3 327	246	58166
671	26	–	46	13	25	–	3	811	57	58167
561	–	1	40	133	16	–	16	871	116	58168
1 820	–	3	166	36	50	1	33	2 349	278	58169
445	59	–	24	6	1	–	0	605	128	58170
1 873	9	–	1 182	450	4	2	3	3 691	175	58171
471	39	8	10	31	9	2	6	778	245	58172
1 179	9	–	158	9	5	0	3	1 477	120	58173
712	–	–	11	166	1	–	1	958	67	58174
161 475	3 068	640	22 654	9 326	2 481	152	1 586	218 590	22 085	

Noch: 4. Nutzungsarten der Bodenflächen in den

Schl.- Nr.	Gemeinde	Gebäude- und Freifläche		Betriebsfläche		Erholungsfläche		Verkehrsfläche		
		ins- gesamt	darunter		ins- gesamt	darunter Abbau- land	ins- gesamt	darunter Grün- land	ins- gesamt	darunter Straßen, Wege, Plätze
			Woh- nen	Ge- werbe, Industrie						
ha										
59102	Ahneby	6	6	–	–	–	–	–	9	9
59001	Alt Bennebek	29	11	–	1	0	5	–	37	36
59002	Arnis, Stadt	12	7	2	–	–	2	0	3	3
59103	Ausacker	41	25	–	1	–	1	1	36	36
59005	Bergenhusen	66	27	1	4	–	3	2	51	51
59006	Böel	40	26	0	1	1	1	–	45	45
59008	Böklund	90	61	4	–	–	6	1	35	35
59010	Bollingstedt	96	57	2	3	–	5	3	141	140
59011	Boren	64	48	1	1	1	6	3	56	48
59012	Borgwedel	50	31	0	1	1	2	2	33	33
59009	Börm	27	23	0	–	–	2	0	64	63
59105	Böxlund	10	5	–	13	–	–	–	13	13
59014	Brebel	17	10	0	–	–	0	0	22	22
59016	Brodersby	64	48	3	2	1	2	0	29	29
59018	Busdorf	78	65	6	30	–	8	1	71	65
59019	Dannewerk	66	43	0	29	25	3	1	81	81
59106	Dollerup	58	35	1	0	–	1	1	48	48
59021	Dollrothfeld	16	14	–	–	–	–	–	11	11
59020	Dörpstedt	55	34	–	1	–	2	1	45	45
59107	Eggebek	110	67	11	0	–	22	16	328	57
59022	Ekenis	25	20	1	–	–	2	2	16	16
59023	Ellingstedt	70	34	2	1	1	1	0	64	64
59024	Erfde	120	74	0	–	–	5	0	127	121
59109	Esgrus	62	45	–	–	–	3	1	44	44
59026	Fahrdorf	100	74	4	2	–	15	9	50	50
59182	Freienwill	71	52	2	1	1	1	1	56	56
59112	Gelting	115	70	1	3	–	19	12	56	56
59032	Geltorf	20	16	0	0	0	2	–	23	23
59113	Glücksburg (Ostsee), Stadt	240	164	2	1	0	59	9	98	97
59033	Goltoft	18	10	0	0	0	0	0	7	7
59034	Grödersby	24	12	1	1	–	0	–	16	14
59035	Groß Rheide	64	39	0	1	–	2	1	56	56
59115	Großenwiehe	154	74	6	4	–	7	4	101	100
59116	Großsolt	119	64	0	2	1	7	1	96	96
59118	Grundhof	60	34	1	5	0	1	0	42	42
59119	Handewitt	352	181	13	76	63	40	33	283	270
59120	Harrislee	360	217	64	21	–	38	31	134	122
59121	Hasselberg	60	33	0	2	–	9	2	32	32
59037	Havetoft	61	47	0	–	–	3	1	50	50
59038	Havetoftloft	33	26	–	0	–	2	0	52	51
59039	Hollingstedt	68	44	0	–	–	5	1	47	47
59124	Holt	27	15	–	0	–	–	–	40	40
59123	Hörup	61	22	1	4	2	5	1	62	61
59126	Hürup	93	44	0	3	0	2	0	74	72
59127	Husby	102	80	1	4	–	5	2	78	71
59041	Hüsby	38	27	0	1	1	1	0	45	42
59042	Idstedt	88	32	14	26	25	4	2	54	53
59043	Jagel	66	27	20	63	61	1	1	259	38
59128	Janneby	41	17	–	–	–	0	–	42	42
59129	Jardelund	40	12	3	0	0	54	54	47	47

Gemeinden Schleswig-Holsteins am 31.12.2004

Landwirtschaftsfläche			Wald- fläche	Wasser- fläche	Flächen anderer Nutzung			Boden- fläche insge- sam	Siedlungs- und Verkehr- fläche	Schl.- Nr.
insgesamt	darunter				insgesamt	darunter				
	Moor	Heide				Friedhof	Unland			
ha										
356	–	–	9	0	–	–	–	380	15	59102
1 296	–	3	24	16	1	–	1	1 409	72	59001
2	–	–	1	25	1	1	0	45	17	59002
782	2	–	44	8	0	–	0	913	78	59103
1 513	72	–	99	73	13	1	3	1 822	125	59005
1 252	1	–	11	15	0	–	0	1 366	87	59006
517	1	–	130	10	2	1	1	788	131	59008
2 122	47	–	266	56	14	–	10	2 705	246	59010
1 371	1	–	62	281	6	1	5	1 848	128	59011
627	37	–	37	233	12	0	12	996	85	59012
1 745	–	–	2	30	1	–	1	1 870	93	59009
388	–	0	9	4	2	–	–	440	36	59105
637	–	–	9	9	2	0	2	696	39	59014
716	3	–	21	197	6	–	4	1 036	95	59016
265	0	–	32	38	14	2	6	535	189	59018
1 318	–	–	49	11	110	–	3	1 665	153	59019
1 134	0	–	47	9	11	–	3	1 308	107	59106
449	2	–	11	11	0	–	0	499	28	59021
1 481	64	1	15	35	27	–	1	1 661	102	59020
1 049	0	–	138	13	7	1	5	1 668	462	59107
590	–	–	32	130	4	–	4	800	43	59022
1 937	2	–	56	10	11	–	4	2 149	135	59023
2 925	42	–	7	145	70	2	62	3 399	254	59024
1 626	0	–	57	8	4	1	3	1 806	110	59109
732	–	0	26	268	7	–	5	1 200	167	59026
1 337	–	3	53	9	2	1	1	1 531	129	59182
1 611	–	–	109	76	4	1	3	1 992	193	59112
721	13	1	35	5	3	–	3	808	45	59032
717	0	0	656	2 166	33	3	30	3 970	400	59113
245	–	–	7	31	0	–	0	309	25	59033
418	1	–	21	183	1	–	1	664	41	59034
1 350	5	2	48	15	1	–	1	1 537	123	59035
2 619	0	–	93	32	11	1	10	3 020	267	59115
2 125	51	6	114	40	5	1	3	2 507	225	59116
1 011	–	–	29	4	4	1	3	1 156	108	59118
4 726	3	7	804	57	113	2	53	6 451	691	59119
820	1	–	178	106	236	3	227	1 892	555	59120
1 005	1	–	8	7	7	0	5	1 130	103	59121
1 201	6	–	88	35	14	1	12	1 453	115	59037
1 378	28	–	15	8	0	–	–	1 489	88	59038
1 530	1	–	33	46	24	2	1	1 751	121	59039
1 224	0	–	25	25	1	–	1	1 342	68	59124
1 532	–	–	117	28	7	–	5	1 815	130	59123
1 366	0	4	67	13	2	0	2	1 619	171	59126
1 662	–	–	51	23	5	1	2	1 932	191	59127
841	13	–	35	4	2	–	2	968	85	59041
688	26	2	330	64	81	13	19	1 335	160	59042
641	20	0	16	10	134	7	7	1 189	334	59043
1 330	4	–	6	12	17	–	16	1 449	83	59128
1 341	104	0	160	20	0	–	0	1 663	141	59129

Noch: 4. Nutzungsarten der Bodenflächen in den

Schl.- Nr.	Gemeinde	Gebäude- und Freifläche			Betriebsfläche		Erholungsfläche		Verkehrsfläche	
		ins- gesamt	darunter		ins- gesamt	darunter Abbau- land	ins- gesamt	darunter Grün- land	ins- gesamt	darunter Straßen, Wege, Plätze
			Woh- nen	Ge- werbe, Industrie						
ha										
59180	Jarplund-Weding	192	112	30	33	30	9	2	133	113
59131	Jerrishoe	57	29	–	0	–	5	1	56	52
59132	Jörl	75	49	7	10	10	2	0	65	65
59044	Jübek	118	72	1	2	–	15	1	79	67
59045	Kappeln, Stadt	380	240	20	60	0	29	22	164	160
59047	Kiesby	19	11	1	1	–	–	–	14	14
59049	Klappholz	16	14	0	–	–	–	–	26	26
59050	Klein Bennebek	51	37	–	2	–	2	0	82	82
59051	Klein Rheide	22	14	–	–	–	–	–	43	33
59136	Kronsgaard	28	14	–	–	–	2	2	11	11
59053	Kropp	295	140	24	181	23	30	13	152	136
59137	Langballig	79	56	1	1	–	9	6	47	46
59138	Langstedt	53	34	1	2	1	1	1	48	43
59179	Lindewitt	159	60	2	8	4	8	1	181	180
59055	Loit	22	12	–	1	–	1	0	22	22
59056	Lottorf	16	11	–	3	–	0	0	45	39
59057	Lürschau	85	41	23	1	0	11	7	100	96
59141	Maasbüll	27	22	–	1	–	0	0	32	29
59142	Maasholm	34	33	–	1	–	12	11	19	19
59143	Medelby	52	27	1	0	–	12	7	34	34
59058	Meggerdorf	27	17	0	–	–	1	1	80	79
59144	Meyn	49	24	0	5	0	2	1	42	42
59060	Mohrkirch	40	32	1	0	–	3	0	43	38
59145	Munkbrarup	53	34	0	0	–	8	5	40	40
59062	Neuberend	49	41	2	1	–	3	1	84	84
59147	Nieby	29	25	–	2	2	–	–	11	11
59148	Niesgrau	48	27	0	3	–	1	1	33	33
59063	Norderbrarup	27	22	–	11	10	–	–	16	14
59064	Norderstapel	37	28	0	2	2	1	1	50	45
59149	Nordhackstedt	47	15	9	5	–	1	–	40	40
59065	Nottfeld	6	5	–	1	–	1	–	12	12
59098	Nübel	64	57	2	1	0	3	0	62	61
59067	Oersberg	20	10	–	–	–	2	2	15	14
59150	Oeversee	104	74	11	20	8	12	8	92	86
59151	Osterby	33	14	1	8	8	5	5	37	37
59152	Pommerby	21	11	–	2	0	4	1	11	11
59153	Quern	74	63	–	2	0	5	0	56	56
59154	Rabel	28	27	0	0	–	0	0	16	16
59155	Rabenholz	22	12	1	2	–	2	2	14	14
59068	Rabenkirchen-Faulück	50	30	1	0	–	23	2	46	40
59157	Ringsberg	28	15	0	–	–	0	0	16	16
59069	Rüde	15	12	–	–	–	0	0	23	23
59070	Rügge	7	6	0	–	–	0	–	17	17
59181	Sankelmark	88	54	2	59	55	3	0	91	85
59071	Satrup	138	110	7	1	–	8	3	73	72
59072	Saustrup	20	9	1	–	–	0	0	21	18
59073	Schaalby	86	64	1	2	1	6	1	80	80
59158	Schafflund	117	70	3	10	3	10	4	76	68
59074	Scheggerott	22	16	–	0	–	0	0	18	16
59075	Schleswig, Stadt	740	398	94	43	27	71	39	233	214

Gemeinden Schleswig-Holsteins am 31.12.2004

Landwirtschaftsfläche			Wald- fläche	Wasser- fläche	Flächen anderer Nutzung			Boden- fläche insge- sam	Siedlungs- und Verkehrs- fläche	Schl.- Nr.
insgesamt	darunter				insgesamt	darunter				
	Moor	Heide				Friedhof	Unland			
ha										
887	11	0	23	38	7	–	5	1 322	337	59180
1 361	–	–	139	12	3	–	3	1 632	118	59131
1 634	11	1	123	15	44	1	42	1 968	143	59132
1 275	0	–	23	21	24	1	4	1 558	216	59044
2 580	0	–	219	778	121	3	38	4 332	636	59045
321	–	–	6	5	1	–	1	366	33	59047
764	12	–	15	0	–	–	–	822	42	59049
2 260	85	2	136	23	7	–	6	2 563	137	59050
1 021	–	–	44	4	148	–	1	1 282	65	59051
531	2	–	7	6	8	–	6	592	41	59136
1 734	4	0	771	14	18	10	7	3 194	646	59053
862	3	–	100	435	8	–	8	1 542	136	59137
976	0	3	219	17	2	–	2	1 317	103	59138
4 547	62	3	329	69	26	–	8	5 327	352	59179
579	1	–	31	7	6	–	5	669	46	59055
497	8	0	10	5	2	–	2	578	64	59056
1 035	28	7	246	145	28	0	28	1 651	197	59057
693	–	–	15	3	1	0	–	771	60	59141
351	0	–	34	351	37	–	24	840	65	59142
762	–	1	97	12	6	1	5	975	99	59143
2 203	81	–	0	89	9	–	9	2 411	109	59058
998	6	1	127	12	5	–	–	1 240	98	59144
1 217	–	–	133	8	–	–	–	1 442	85	59060
785	3	–	49	384	6	1	5	1 326	102	59145
272	0	–	24	3	7	–	1	442	137	59062
690	–	–	39	23	14	–	11	807	39	59147
856	0	2	23	19	6	–	6	989	85	59148
318	0	–	18	6	2	1	1	398	45	59063
1 483	–	–	1	14	1	0	1	1 589	89	59064
1 131	4	2	7	16	1	1	0	1 247	94	59149
241	3	–	55	1	–	–	–	318	20	59065
1 543	2	20	53	9	98	–	8	1 832	129	59098
631	–	–	31	5	4	1	4	709	38	59067
1 008	12	7	263	22	23	1	17	1 543	221	59150
1 036	–	–	103	13	0	–	–	1 235	75	59151
497	1	–	4	5	10	–	7	555	38	59152
1 697	0	–	112	314	14	0	13	2 274	137	59153
581	2	–	67	185	7	–	7	884	44	59154
521	–	–	18	2	0	–	–	580	39	59155
1 150	–	–	49	100	2	1	1	1 421	121	59068
460	3	–	21	1	0	–	0	526	44	59157
552	1	–	13	3	3	–	3	610	38	59069
550	–	–	27	1	–	–	–	602	24	59070
1 645	3	15	67	96	33	–	30	2 082	186	59181
1 780	51	–	384	15	1	–	1	2 399	219	59071
587	1	–	181	5	1	–	1	814	42	59072
1 796	4	11	110	383	36	1	30	2 499	174	59073
1 584	7	–	90	23	1	–	–	1 909	208	59158
566	–	–	20	6	–	–	–	632	40	59074
635	–	–	153	488	68	15	22	2 430	1 075	59075

Noch: 4. Nutzungsarten der Bodenflächen in den

Schl.- Nr.	Gemeinde	Gebäude- und Freifläche		Betriebsfläche		Erholungsfläche		Verkehrsfläche		
		ins- gesamt	darunter		ins- gesamt	darunter Abbau- land	ins- gesamt	darunter Grün- land	ins- gesamt	darunter Straßen, Wege, Plätze
			Woh- nen	Ge- werbe, Industrie						
ha										
59076	Schnarup-Thumby	29	22	–	–	–	0	0	33	33
59077	Schuby	153	79	6	9	3	8	2	139	127
59078	Selk	58	37	1	1	0	6	3	64	62
59159	Sieverstedt	112	63	2	20	9	5	3	192	188
59079	Silberstedt	113	73	3	5	1	2	1	147	137
59162	Sollerup	50	20	6	0	–	3	1	38	35
59161	Sörup	141	117	6	2	–	4	2	149	137
59163	Stangheck	24	15	–	0	–	0	0	18	18
59164	Steinberg	71	62	–	–	–	6	1	37	37
59165	Steinbergkirche	71	58	2	1	–	3	2	42	42
59080	Steinfeld	49	32	0	0	–	2	0	30	30
59167	Sterup	66	51	–	0	–	1	0	45	44
59081	Stolk	59	41	1	–	–	3	1	59	57
59168	Stoltebüll	58	43	–	5	–	1	1	30	30
59082	Struxdorf	32	23	2	–	–	2	–	48	47
59083	Süderbrarup	168	115	10	3	3	13	7	55	48
59084	Süderfahnestedt	52	16	0	–	–	0	–	31	31
59169	Süderhackstedt	33	21	0	–	–	1	1	33	33
59085	Süderstapel	58	38	0	1	0	5	2	46	46
59086	Taarstedt	53	34	2	1	1	1	0	41	41
59171	Tarp	225	127	8	3	–	24	11	90	82
59101	Tastrup	22	16	–	0	–	0	0	17	17
59087	Tetenhusen	63	32	0	2	0	2	0	83	83
59088	Tielen	20	11	–	49	48	0	0	38	38
59090	Tolk	80	38	0	1	1	3	0	33	33
59092	Treia	100	68	5	0	–	4	2	80	78
59097	Twedt	21	21	–	–	–	1	–	37	37
59093	Ülsby	22	17	1	2	–	2	1	32	32
59094	Ulsnis	70	44	–	4	0	2	1	44	44
59095	Wagersrott	18	9	–	0	–	–	–	13	10
59173	Wallsbüll	50	34	0	9	2	1	0	49	43
59174	Wanderup	128	59	2	12	11	5	2	97	97
59176	Wees	94	59	7	1	1	4	1	62	61
59177	Weesby	53	30	0	4	3	1	0	62	62
59178	Westerholz	36	33	–	0	–	5	2	30	30
59096	Wohlde	45	26	–	0	0	1	1	45	44
	Schleswig-Flensburg	10 120	6 187	483	929	455	807	399	8 193	7 407
60002	Alveslohe	135	71	7	2	–	117	2	106	97
60003	Armstedt	30	14	0	5	–	1	0	27	27
60004	Bad Bramstedt, Stadt	387	214	24	9	1	152	40	178	168
60005	Bad Segeberg, Stadt	507	302	20	10	–	81	51	175	162
60006	Bahrenhof	18	7	–	–	–	–	–	17	13
60007	Bark	65	38	9	36	28	7	7	70	70
60008	Bebensee	35	23	1	0	0	2	1	29	28
60009	Bimöhlen	56	26	–	0	–	21	18	74	73
60010	Blunk	37	19	5	19	12	1	0	36	36
60011	Boostedt	280	116	8	2	–	23	4	83	77

Gemeinden Schleswig-Holsteins am 31.12.2004

Landwirtschaftsfläche			Wald- fläche	Wasser- fläche	Flächen anderer Nutzung			Boden- fläche insge- sam	Siedlungs- und Verkehr- fläche	Schl.- Nr.
insgesamt	darunter				insgesamt	darunter				
	Moor	Heide				Friedhof	Unland			
ha										
979	–	–	26	4	1	–	1	1 072	63	59076
1 797	–	–	252	13	24	2	20	2 394	307	59077
694	3	0	99	80	4	0	4	1 007	129	59078
2 448	30	–	284	35	6	1	5	3 101	320	59159
3 220	3	16	247	47	9	1	3	3 790	267	59079
1 156	–	–	29	19	3	–	3	1 298	92	59162
3 876	–	–	151	96	13	3	9	4 431	300	59161
783	–	–	169	4	1	–	1	1 000	43	59163
1 112	0	–	57	321	19	–	19	1 624	114	59164
1 095	0	–	79	8	1	1	0	1 301	119	59165
767	5	–	20	4	0	–	0	873	82	59080
1 546	–	–	46	8	2	–	2	1 714	112	59167
1 238	23	–	81	12	3	–	1	1 454	121	59081
1 400	–	–	138	7	0	–	0	1 640	95	59168
1 233	–	–	2	5	17	–	17	1 339	82	59082
544	1	–	15	7	5	2	2	810	239	59083
633	–	18	38	154	0	–	0	908	83	59084
860	18	–	81	7	0	–	0	1 015	67	59169
1 155	19	–	20	222	190	2	31	1 696	112	59085
1 203	–	–	58	10	1	1	0	1 369	96	59086
1 145	19	–	93	14	10	1	5	1 603	344	59171
398	–	–	9	5	2	–	2	452	39	59101
1 834	252	–	300	27	2	–	2	2 313	150	59087
1 138	6	–	2	76	9	–	1	1 333	59	59088
900	26	–	25	6	3	1	1	1 050	117	59090
1 721	2	–	235	31	2	1	0	2 173	185	59092
1 158	–	–	20	13	1	–	1	1 252	59	59097
905	–	–	91	6	–	–	–	1 060	57	59093
1 390	–	–	99	366	4	1	4	1 980	121	59094
490	4	–	40	2	0	–	0	564	31	59095
867	1	1	333	14	1	1	0	1 323	107	59173
2 515	3	–	64	30	14	1	12	2 864	231	59174
930	0	–	168	11	4	–	4	1 274	161	59176
1 892	0	0	104	27	2	–	2	2 145	116	59177
534	–	–	29	834	6	–	6	1 474	71	59178
1 164	32	–	109	33	45	–	7	1 443	91	59096
160 671	1 411	138	12 735	11 420	2 288	107	1 081	207 163	19 702	
1 608	1	0	168	16	3	–	3	2 156	361	60002
793	0	–	31	5	0	–	–	892	63	60003
1 174	16	48	472	32	9	8	1	2 414	733	60004
652	–	–	196	230	36	12	22	1 887	785	60005
424	–	–	110	1	–	–	–	571	35	60006
1 180	20	27	660	17	8	–	8	2 044	150	60007
551	20	–	34	12	6	–	6	668	66	60008
1 233	3	–	323	16	0	–	–	1 723	151	60009
903	62	–	43	18	13	–	13	1 069	80	60010
1 044	–	20	1 083	3	192	3	2	2 711	392	60011

Noch: 4. Nutzungsarten der Bodenflächen in den

Schl.- Nr.	Gemeinde	Gebäude- und Freifläche			Betriebsfläche		Erholungsfläche		Verkehrsfläche	
		ins- gesamt	darunter		ins- gesamt	darunter Abbau- land	ins- gesamt	darunter Grün- land	ins- gesamt	darunter Straßen, Wege, Plätze
			Woh- nen	Ge- werbe, Industrie						
ha										
60012	Bornhöved	157	83	34	5	4	33	24	87	87
60013	Borstel	11	5	–	1	1	4	1	21	17
60014	Buchholz, Forstgutsbezirk	1	1	–	0	–	–	–	59	59
60015	Bühnsdorf	16	8	–	2	–	1	1	12	12
60016	Daldorf	55	21	9	27	11	21	15	52	50
60017	Damsdorf	17	9	0	111	84	3	0	26	25
60018	Dreggers	5	2	–	–	–	–	–	7	7
60019	Ellerau	155	93	30	1	–	10	7	46	44
60020	Fahrenkrug	76	40	6	1	0	6	4	34	26
60021	Föhrden-Barl	25	9	–	–	–	1	1	34	34
60022	Fredesdorf	17	9	0	2	–	1	1	19	19
60023	Fuhrendorf	27	15	1	1	–	0	0	34	27
60024	Geschendorf	25	16	–	0	–	3	0	31	31
60025	Glasau	55	31	2	8	4	5	2	33	33
60026	Gönnebek	74	13	0	1	–	2	2	40	40
60028	Groß Kummerfeld	104	63	1	5	1	3	2	135	127
60029	Groß Niendorf	29	17	1	1	–	1	0	34	33
60030	Groß Rönnau	29	19	2	19	13	0	0	26	26
60027	Großenaspe	150	77	6	11	3	11	7	205	192
60031	Hagen	28	15	0	2	–	4	3	27	27
60033	Hardebek	33	17	–	0	–	4	2	22	22
60034	Hartenholm	97	62	1	1	1	6	4	57	57
60035	Hasenkrug	18	14	–	0	–	0	0	25	18
60036	Hasenmoor	63	26	1	0	–	4	2	65	53
60037	Heidmoor	21	11	0	–	–	2	0	66	66
60038	Heidmühlen	56	26	2	2	1	6	4	57	57
60039	Henstedt-Ulzburg	716	504	58	18	4	75	55	254	232
60040	Hitzhusen	59	40	2	–	–	3	0	33	33
60041	Högersdorf	19	12	1	16	10	1	0	28	27
60042	Hüttblek	22	15	–	0	–	1	1	10	10
60043	Itzstedt	64	50	2	2	–	6	2	35	34
60044	Kaltenkirchen, Stadt	552	276	113	44	28	88	67	209	192
60045	Kattendorf	42	31	–	0	0	5	2	23	23
60046	Kayhude	49	33	2	9	7	2	0	20	20
60047	Kisdorf	150	117	5	2	1	70	5	83	82
60048	Klein Gladebrügge	28	17	3	1	0	1	–	17	12
60049	Klein Rönnau	55	46	3	0	–	28	5	22	21
60050	Krems II	34	18	1	10	7	3	1	26	26
60051	Kükels	26	17	1	25	24	2	1	26	26
60052	Latendorf	42	24	2	8	6	2	–	69	65
60053	Leezen	86	46	7	16	13	8	2	51	51
60054	Lentförden	85	60	5	10	9	20	5	122	114
60056	Mönkloh	21	14	–	–	–	2	2	29	29
60057	Mözen	26	14	1	4	4	1	1	27	26
60058	Nahe	99	57	6	5	1	12	3	45	45
60059	Negernbötzel	61	34	1	11	9	4	1	93	87
60060	Nehms	49	20	1	0	0	2	1	33	33
60061	Neuengörs	50	27	6	6	–	4	2	41	35
60062	Neversdorf	44	34	0	0	–	3	2	31	31
60063	Norderstedt, Stadt	1 647	980	311	44	9	223	137	564	483

Gemeinden Schleswig-Holsteins am 31.12.2004

Landwirtschaftsfläche			Wald- fläche	Wasser- fläche	Flächen anderer Nutzung			Boden- fläche insge- sam	Siedlungs- und Verkehrs- fläche	Schl.- Nr.
insgesamt	darunter				insgesamt	darunter				
	Moor	Heide				Friedhof	Unland			
ha										
831	9	–	134	179	8	4	3	1 435	283	60012
385	–	–	84	4	2	–	2	512	37	60013
145	–	23	3 882	2	3	–	3	4 092	60	60014
367	–	–	15	2	0	–	0	415	31	60015
617	1	0	718	10	15	–	15	1 516	145	60016
340	–	–	156	4	120	0	120	776	73	60017
232	–	–	31	3	0	–	0	279	12	60018
461	–	1	28	6	2	–	0	709	212	60019
480	8	–	9	10	4	–	1	621	117	60020
759	–	2	96	8	0	–	0	923	60	60021
524	46	–	10	16	1	–	1	589	38	60022
531	–	1	53	2	0	–	0	649	63	60023
482	–	–	27	2	0	0	0	570	59	60024
1 388	–	–	351	29	14	1	13	1 882	97	60025
1 050	–	–	312	6	1	–	–	1 487	117	60026
2 131	2	–	506	16	117	–	2	3 018	247	60028
932	0	–	47	4	21	–	21	1 068	64	60029
518	3	2	37	7	1	–	1	638	63	60030
3 606	3	59	537	39	3	1	2	4 562	375	60027
623	–	–	125	5	5	–	5	820	62	60031
870	–	–	61	11	0	–	–	1 001	59	60033
1 062	15	41	294	18	1	1	0	1 537	161	60034
429	–	–	44	4	–	–	–	520	43	60035
987	1	5	651	3	2	–	2	1 777	132	60036
1 132	169	1	586	7	10	–	10	1 825	89	60037
1 138	6	5	491	16	17	1	16	1 783	121	60038
2 692	154	4	134	28	30	5	22	3 947	1 064	60039
643	–	–	33	21	0	–	0	793	95	60040
410	–	–	11	6	5	–	4	494	52	60041
226	–	–	14	2	0	–	–	275	32	60042
534	46	–	25	43	4	–	4	713	107	60043
903	0	1	300	20	194	9	0	2 310	873	60044
676	–	–	234	4	1	–	–	984	70	60045
404	10	4	39	2	0	–	0	525	74	60046
1 797	–	2	341	7	2	1	1	2 452	304	60047
399	–	–	11	8	1	–	1	467	47	60048
275	–	2	17	33	22	–	21	453	105	60049
913	1	0	75	60	2	–	2	1 123	67	60050
690	5	–	34	42	1	–	0	845	56	60051
1 285	–	18	379	8	1	–	1	1 794	115	60052
1 275	6	–	37	13	10	2	8	1 498	152	60053
1 319	6	13	395	15	41	–	35	2 007	228	60054
478	2	4	717	5	–	–	–	1 252	52	60056
560	–	–	19	135	1	–	1	772	53	60057
825	–	–	44	5	2	1	0	1 037	162	60058
1 071	51	17	411	14	32	–	32	1 697	159	60059
1 169	14	–	204	73	2	–	1	1 531	84	60060
1 184	0	–	42	11	3	1	2	1 340	101	60061
516	–	–	36	94	–	–	–	722	77	60062
2 432	131	18	771	64	64	20	35	5 810	2 489	60063

Noch: 4. Nutzungsarten der Bodenflächen in den

Schl.- Nr.	Gemeinde	Gebäude- und Freifläche			Betriebsfläche		Erholungsfläche		Verkehrsfläche	
		ins- gesamt	darunter		ins- gesamt	darunter Abbau- land	ins- gesamt	darunter Grün- land	ins- gesamt	darunter Straßen, Wege, Plätze
			Woh- nen	Ge- werbe, Industrie						
ha										
60064	Nützen	75	34	22	109	93	4	1	123	118
60065	Oering	51	38	0	5	–	9	6	28	27
60066	Oersdorf	41	31	–	–	–	3	3	22	22
60067	Pronstorf	101	54	1	11	1	7	4	76	76
60068	Rickling	168	76	3	11	10	17	7	170	158
60069	Rohlstorf	65	42	0	6	–	4	4	34	34
60070	Schackendorf	37	22	0	0	–	4	1	59	56
60071	Schieren	18	9	1	1	–	0	0	17	17
60072	Schmalensee	27	18	0	8	8	1	–	32	32
60073	Schmalfeld	75	54	2	3	–	7	2	71	70
60074	Schwissel	17	11	–	21	21	1	1	35	33
60075	Seedorf	156	72	8	3	–	6	3	102	102
60076	Seth	78	57	2	0	–	6	0	37	37
60077	Sievershütten	49	37	3	0	–	7	3	24	24
60079	Stipsdorf	13	7	–	–	–	0	0	10	10
60080	Stocksee	30	19	–	89	89	9	4	25	25
60081	Strukdorf	16	8	–	–	–	1	0	26	24
60082	Struvenhütten	64	39	0	2	–	7	7	46	46
60084	Stuvenborn	42	27	1	5	–	2	1	25	24
60085	Sülfeld	167	101	5	39	37	57	6	92	91
60086	Tarbek	39	26	1	90	90	0	0	25	24
60087	Tensfeld	43	24	8	148	102	6	1	35	34
60088	Todesfelde	46	27	1	4	0	5	2	51	51
60089	Trappenkamp	172	90	43	4	1	17	9	38	38
60090	Travenhorst	23	8	–	0	0	0	0	18	17
60091	Traventhal	22	15	1	2	1	9	2	14	14
60092	Wahlstedt, Stadt	327	186	63	13	1	23	16	117	94
60093	Wakendorf I	23	11	1	1	–	2	1	17	13
60094	Wakendorf II	60	46	–	2	0	3	2	50	49
60095	Weddelbrook	59	27	6	1	0	7	0	50	50
60096	Weede	55	28	0	3	–	3	1	75	74
60097	Wensin	42	28	1	5	1	64	1	34	34
60098	Westerrade	28	17	0	–	–	3	1	15	15
60099	Wiemersdorf	77	43	3	0	–	4	1	86	79
60100	Winsen	24	17	1	6	5	2	2	12	12
60101	Wittenborn	66	29	28	20	15	16	4	30	30
	Segeberg	9 317	5 395	900	1 130	772	1 421	601	5 659	5 336
61001	Aasbüttel	15	8	–	–	–	–	–	12	12
61002	Aebtissinwisch	5	3	–	–	–	–	–	9	9
61003	Agethorst	12	8	–	2	1	–	–	36	33
61004	Altenmoor	24	14	–	–	–	–	–	17	14
61005	Auifer	12	5	–	–	–	–	–	15	15
61006	Bahrenfleth	49	25	0	1	–	1	0	27	26
61007	Beidenfleth	57	28	3	0	–	3	2	34	30
61008	Bekdorf	6	3	–	–	–	0	0	8	6
61010	Bekmünde	11	7	1	1	–	–	–	16	12
61011	Besdorf	23	18	–	2	1	0	0	50	49

Gemeinden Schleswig-Holsteins am 31.12.2004

Landwirtschaftsfläche			Wald- fläche	Wasser- fläche	Flächen anderer Nutzung			Boden- fläche insge- sam	Siedlungs- und Verkehr- fläche	Schl.- Nr.
insgesamt	darunter				insgesamt	darunter				
	Moor	Heide				Friedhof	Unland			
ha										
1 417	22	8	352	19	63	–	61	2 162	218	60064
740	–	–	70	5	1	1	0	909	93	60065
428	–	–	165	5	0	–	0	665	67	60066
2 841	1	–	483	108	5	1	3	3 631	193	60067
2 038	9	8	1 446	20	23	2	19	3 894	358	60068
1 400	–	–	303	153	3	1	1	1 968	109	60069
545	–	2	114	8	19	–	16	785	100	60070
567	1	–	29	3	0	–	0	636	37	60071
782	–	–	15	0	2	–	2	868	61	60072
1 609	–	0	126	29	13	2	11	1 933	157	60073
344	1	–	19	4	4	–	4	444	52	60074
3 664	5	–	725	217	20	1	18	4 892	267	60075
916	33	1	8	3	3	1	2	1 053	124	60076
581	–	–	40	3	5	1	4	709	81	60077
311	–	–	10	5	1	–	1	351	23	60079
700	–	0	122	142	21	–	19	1 138	64	60080
557	–	–	129	2	0	–	–	730	43	60081
1 084	–	–	63	21	1	–	1	1 288	119	60082
709	–	–	7	7	0	–	–	797	73	60084
1 865	31	–	344	32	11	3	5	2 607	322	60085
727	1	–	108	1	2	–	2	992	64	60086
371	29	–	117	1	43	–	35	764	130	60087
1 520	7	–	74	22	2	1	0	1 724	108	60088
31	–	–	53	2	14	2	12	332	233	60089
666	–	–	124	6	15	–	12	852	41	60090
461	–	–	13	10	5	–	5	537	47	60091
874	27	–	181	17	22	10	10	1 574	488	60092
448	–	0	35	8	0	–	0	534	43	60093
1 147	22	–	7	9	0	–	0	1 280	116	60094
1 209	–	5	69	10	0	–	0	1 405	117	60095
1 397	1	–	89	16	3	–	2	1 641	136	60096
1 482	–	–	243	139	7	–	7	2 017	144	60097
446	–	–	64	5	0	–	0	563	47	60098
1 441	–	–	125	20	2	–	2	1 755	167	60099
230	–	–	131	2	1	–	1	408	39	60100
336	–	–	138	10	4	–	4	619	116	60101
90 141	1 003	343	22 874	2 549	1 348	96	707	134 438	16 851	
385	0	–	33	7	1	–	–	453	27	61001
283	–	–	–	6	0	–	–	304	14	61002
463	0	–	71	25	1	–	0	610	50	61003
547	–	–	3	16	5	–	5	612	40	61004
467	24	–	4	13	2	–	1	512	27	61005
1 317	–	–	4	62	17	–	0	1 477	77	61006
1 183	–	–	0	60	19	–	–	1 357	94	61007
150	–	–	0	4	2	–	–	170	14	61008
241	–	–	–	14	6	–	–	290	29	61010
597	–	–	58	6	0	–	–	737	74	61011

Noch: 4. Nutzungsarten der Bodenflächen in den

Schl.- Nr.	Gemeinde	Gebäude- und Freifläche			Betriebsfläche		Erholungsfläche		Verkehrsfläche	
		ins- gesamt	darunter		ins- gesamt	darunter Abbau- land	ins- gesamt	darunter Grün- land	ins- gesamt	darunter Straßen, Wege, Plätze
			Woh- nen	Ge- werbe, Industrie						
ha										
61012	Blomesche Wildnis	46	24	4	–	–	0	0	21	20
61013	Bokelrehm	11	8	–	0	0	0	0	11	10
61014	Bokhorst	14	9	–	1	1	1	1	19	18
61015	Borsfleth	51	30	2	0	–	1	1	35	33
61016	Breitenberg	20	11	0	0	–	5	5	10	10
61017	Breitenburg	93	35	4	43	41	76	7	35	30
61018	Brokdorf	83	36	5	0	–	13	10	37	37
61019	Brokstedt	98	67	3	3	0	7	0	53	46
61020	Büttel	242	16	221	9	–	1	1	56	49
61021	Christinenthal	9	3	–	2	2	–	–	10	10
61022	Dägeling	91	36	41	28	15	4	2	51	47
61023	Dammfleth	32	14	3	–	–	–	–	49	44
61024	Drage	24	12	–	3	0	0	0	31	31
61025	Ecklak	15	14	–	63	–	–	–	32	32
61026	Elskop	19	9	1	–	–	–	–	9	8
61027	Engelbrechtsche Wildnis	46	28	1	–	–	0	–	20	13
61028	Fitzbek	28	16	1	0	0	2	1	26	26
61029	Glückstadt, Stadt	360	196	87	55	19	50	38	100	82
61030	Grevenkop	28	12	–	3	–	0	0	22	19
61031	Gribbohm	33	18	0	1	–	0	–	58	36
61033	Hadenfeld	12	4	2	0	–	0	0	8	8
61034	Heiligenstedten	65	46	1	–	–	13	8	61	50
61035	Heiligenstedtenerkamp	25	22	0	1	0	1	0	4	4
61036	Hennstedt	46	23	3	1	0	5	3	33	33
61037	Herzhorn	60	41	1	0	–	2	–	35	24
61038	Hingstheide	9	2	1	–	–	–	–	12	12
61039	Hodorf	20	9	–	–	–	1	0	10	9
61040	Hohenaspe	100	63	14	4	3	7	4	51	51
61041	Hohenfelde	59	33	0	43	38	1	1	71	66
61042	Hohenlockstedt	295	151	18	17	6	19	10	299	182
61043	Holstenniendorf	40	20	–	2	0	2	1	42	42
61044	Horst (Holstein)	260	153	36	7	1	10	9	146	127
61045	Huje	19	10	–	11	11	0	0	15	15
61046	Itzehoe, Stadt	942	540	125	60	–	111	104	304	261
61047	Kaaks	33	21	0	3	1	1	1	52	52
61048	Kaisborstel	9	3	–	–	–	–	–	21	21
61049	Kellinghusen, Stadt	330	198	18	3	–	43	36	121	112
61050	Kiebitzreihe	91	72	2	1	–	2	1	34	26
61052	Kleve	37	24	1	3	–	1	1	24	21
61118	Kollmar	128	79	3	0	–	2	1	54	53
61053	Kollmoor	7	2	–	–	–	–	–	5	5
61054	Krempdorf	22	12	3	0	–	–	–	13	7
61055	Krempe, Stadt	67	51	5	1	–	9	4	21	17
61056	Kremperheide	90	68	7	2	–	21	20	23	18
61057	Krempermoor	21	16	0	0	–	–	–	12	9
61058	Kronsmoor	15	6	0	59	52	–	–	15	15
61059	Krummendiek	6	3	0	–	–	–	–	4	3
61060	Kudensee	14	7	3	–	–	–	–	12	11
61061	Lägerdorf	93	54	17	111	104	12	8	43	36
61062	Landrecht	14	6	1	–	–	–	–	15	11

Gemeinden Schleswig-Holsteins am 31.12.2004

Landwirtschaftsfläche			Wald- fläche	Wasser- fläche	Flächen anderer Nutzung			Boden- fläche insge- sam	Siedlungs- und Verkehr- fläche	Schl.- Nr.
insgesamt	darunter				insgesamt	darunter				
	Moor	Heide				Friedhof	Unland			
ha										
618	–	–	1	6	1	–	–	692	67	61012
205	–	–	38	3	1	–	–	269	23	61013
421	–	4	127	4	0	–	–	587	34	61014
1 155	–	–	0	247	29	–	–	1 519	87	61015
227	–	–	3	18	7	1	–	290	35	61016
398	302	–	355	36	14	–	8	1 049	205	61017
1 116	–	–	4	661	64	1	0	1 979	134	61018
904	0	1	177	13	6	2	3	1 262	164	61019
487	0	–	20	249	43	–	2	1 108	309	61020
275	5	–	27	14	2	–	2	337	19	61021
458	2	62	89	20	11	–	5	753	159	61022
1 498	–	–	2	26	3	–	0	1 611	81	61023
644	–	–	647	7	0	–	0	1 356	58	61024
1 408	–	–	2	31	9	–	5	1 559	110	61025
697	–	–	–	10	0	–	–	734	27	61026
428	–	–	0	14	4	4	0	513	70	61027
728	0	–	225	14	0	–	–	1 024	57	61028
365	–	–	11	1 220	115	6	12	2 276	551	61029
893	–	–	1	14	2	–	0	963	52	61030
972	17	–	121	32	105	–	105	1 323	93	61031
208	–	–	4	2	1	–	0	235	20	61033
618	–	–	72	53	13	2	0	896	141	61034
53	–	–	1	0	0	0	–	85	31	61035
726	–	–	210	11	1	1	0	1 033	86	61036
1 121	–	–	0	24	0	–	–	1 243	98	61037
357	–	–	4	2	0	–	–	383	21	61038
644	–	–	9	54	13	–	–	750	31	61039
1 152	0	–	77	14	3	1	0	1 407	160	61040
1 563	33	–	9	45	2	1	0	1 794	137	61041
2 450	0	2	1 399	73	8	4	2	4 560	628	61042
972	18	–	60	70	8	–	8	1 197	86	61043
2 374	3	1	52	32	26	2	12	2 907	424	61044
495	0	0	7	3	5	–	5	554	34	61045
614	–	1	631	65	77	21	33	2 803	1 437	61046
685	12	–	69	8	4	–	3	856	89	61047
243	–	–	22	1	2	–	0	298	31	61048
975	–	16	185	49	175	6	4	1 881	502	61049
701	–	–	4	21	15	2	13	870	130	61050
404	75	2	81	7	0	–	0	557	64	61052
2 262	–	–	4	788	44	–	1	3 282	184	61118
288	0	–	6	22	7	–	0	334	11	61053
518	–	–	1	10	0	–	–	564	35	61054
231	–	–	1	7	2	1	–	339	100	61055
134	–	11	9	12	108	4	1	398	139	61056
99	1	4	7	15	0	–	0	155	33	61057
447	–	–	37	19	12	–	1	605	38	61058
162	–	–	–	3	3	–	–	178	10	61059
214	–	–	25	39	0	–	–	304	26	61060
273	1	–	39	6	19	2	18	596	157	61061
373	–	–	–	11	0	–	–	413	29	61062

Noch: 4. Nutzungsarten der Bodenflächen in den

Schl.- Nr.	Gemeinde	Gebäude- und Freifläche		Betriebsfläche		Erholungsfläche		Verkehrsfläche		
		ins- gesamt	darunter		ins- gesamt	darunter Abbau- land	ins- gesamt	darunter Grün- land	ins- gesamt	darunter Straßen, Wege, Plätze
			Woh- nen	Ge- werbe, Industrie						
ha										
61063	Landscheide	23	15	2	–	–	1	–	41	35
61064	Lockstedt	16	5	–	1	–	2	2	21	21
61065	Lohbarbek	35	25	–	1	0	2	2	28	24
61066	Looft	25	15	–	7	4	2	–	28	28
61067	Mehlbek	36	20	4	54	53	1	0	21	21
61068	Moordiek	13	6	0	1	1	–	–	8	7
61069	Moordorf	5	2	–	13	13	–	–	5	5
61070	Moorhusen	8	2	–	0	0	–	–	12	7
61071	Mühlenbarbek	24	13	–	3	3	0	0	42	36
61072	Münsterdorf	67	50	0	1	–	4	2	33	31
61073	Neuenbrook	48	23	6	5	1	1	1	43	38
61074	Neuendorf b. Elmshorn	55	37	0	0	–	1	–	26	26
61119	Neuendorf-Sachsenbande	47	24	–	0	–	0	0	51	45
61076	Nienbüttel	12	6	1	1	1	0	0	19	18
61077	Nortorf	66	36	2	0	–	2	2	63	52
61078	Nutteln	21	12	–	1	0	1	0	30	24
61079	Oelixdorf	61	47	0	7	–	7	5	32	31
61080	Oeschebüttel	18	10	2	3	3	–	–	13	13
61081	Oldenborstel	12	7	–	0	0	–	–	15	15
61082	Oldendorf	65	43	1	1	–	1	0	29	28
61083	Ottenbüttel	40	21	3	10	10	4	2	45	45
61084	Peissen	31	8	0	32	31	5	2	38	38
61085	Pöschendorf	22	14	–	1	1	0	0	23	23
61086	Poyenberg	27	18	0	35	31	1	0	27	27
61087	Puls	36	19	1	7	5	3	3	39	39
61088	Quarnstedt	39	19	1	2	–	1	0	38	33
61089	Rade	10	5	–	0	–	–	–	11	11
61091	Reher	49	29	1	3	0	2	2	56	56
61092	Rethwisch	72	21	40	1	1	4	2	17	17
61093	Rosdorf	21	16	–	0	0	0	0	18	17
61095	Sankt Margarethen	48	28	1	0	–	0	0	32	31
61096	Sarhusen	36	14	0	16	10	4	3	29	29
61097	Schenefeld	102	65	10	5	0	5	2	28	28
61098	Schlotfeld	18	14	–	–	–	0	0	24	24
61099	Siezbüttel	7	3	–	–	–	–	–	12	11
61100	Silzen	15	7	–	7	6	0	0	19	19
61101	Sommerland	65	37	0	3	–	1	0	49	37
61102	Stördorf	19	10	–	0	–	–	–	37	27
61103	Störkathen	6	3	–	–	–	–	–	7	7
61104	Süderau	44	25	2	–	–	1	1	14	13
61105	Vaale	74	49	2	15	15	1	1	68	49
61106	Vaalermoor	16	10	–	–	–	–	–	16	16
61107	Wacken	90	55	2	3	–	3	3	39	35
61108	Warringholz	20	12	0	2	1	2	2	18	18
61109	Westermoor	21	14	0	0	0	0	0	9	9
61110	Wewelsfleth	86	51	9	0	–	3	3	55	55
61111	Wiedenborstel	7	2	–	–	–	–	–	9	9
61112	Willenscharen	17	7	3	–	–	–	–	16	16
61113	Wilster, Stadt	117	84	9	1	–	16	13	35	25
61114	Winseldorf	22	16	–	3	–	0	0	21	20

Gemeinden Schleswig-Holsteins am 31.12.2004

Landwirtschaftsfläche			Wald- fläche	Wasser- fläche	Flächen anderer Nutzung			Boden- fläche insge- sam	Siedlungs- und Verkehrs- fläche	Schl.- Nr.
insgesamt	darunter				insgesamt	darunter				
	Moor	Heide				Friedhof	Unland			
ha										
641	–	–	4	32	2	–	2	744	66	61063
500	–	–	166	26	1	–	1	732	40	61064
522	–	–	19	15	2	–	0	624	66	61065
794	2	3	375	12	0	–	–	1 243	57	61066
683	1	–	89	6	1	–	–	891	60	61067
580	31	–	15	9	4	–	2	630	20	61068
400	–	6	31	14	6	–	5	474	10	61069
437	0	–	0	10	–	–	–	468	20	61070
648	1	1	109	31	8	–	5	866	67	61071
264	–	–	119	16	6	2	1	511	106	61072
1 309	–	–	1	23	2	1	1	1 432	97	61073
1 322	–	–	0	134	41	0	3	1 578	83	61074
1 805	0	–	5	20	3	–	1	1 931	98	61119
281	0	–	90	3	10	–	10	416	31	61076
1 837	–	–	0	49	2	–	0	2 020	131	61077
543	–	1	79	13	10	–	9	697	53	61078
605	3	–	283	39	16	–	5	1 050	106	61079
333	–	–	166	5	9	–	9	548	31	61080
376	–	–	17	4	0	–	0	424	27	61081
883	1	–	25	31	1	1	–	1 035	96	61082
770	–	0	112	7	17	–	8	1 004	89	61083
827	28	–	75	8	0	–	–	1 017	75	61084
540	–	4	16	2	2	–	0	606	45	61085
653	1	–	120	13	7	–	7	882	60	61086
930	–	–	59	7	10	–	10	1 090	79	61087
944	–	–	25	10	0	–	–	1 059	80	61088
326	–	–	38	8	0	–	–	392	21	61089
1 273	–	3	127	10	9	–	9	1 530	110	61091
851	–	–	19	16	3	–	3	983	94	61092
180	–	–	329	11	1	–	1	560	39	61093
948	–	–	–	256	40	2	–	1 324	82	61095
788	1	3	188	24	2	–	1	1 086	76	61096
351	0	–	12	7	5	3	0	516	143	61097
363	1	–	60	8	7	–	7	480	42	61098
354	–	–	24	11	0	–	–	408	19	61099
396	–	0	199	4	29	–	29	669	35	61100
1 712	–	–	1	45	0	–	0	1 875	118	61101
642	–	–	0	32	10	–	0	741	56	61102
162	–	0	21	5	1	–	–	203	14	61103
813	–	–	–	14	1	1	–	886	59	61104
1 127	95	4	168	31	7	–	6	1 491	143	61105
558	–	–	7	21	3	–	0	622	33	61106
400	–	0	149	21	5	–	5	710	134	61107
519	21	–	57	12	0	–	0	630	41	61108
404	–	–	6	21	10	–	1	470	30	61109
1 424	–	–	0	793	92	–	–	2 454	145	61110
124	–	–	306	6	0	–	–	452	16	61111
587	–	5	123	16	2	–	1	762	34	61112
88	–	–	2	8	4	3	–	271	172	61113
461	1	–	43	11	1	–	–	562	46	61114

Noch: 4. Nutzungsarten der Bodenflächen in den

Schl.- Nr.	Gemeinde	Gebäude- und Freifläche			Betriebsfläche		Erholungsfläche		Verkehrsfläche	
		ins- gesamt	darunter		ins- gesamt	darunter Abbau- land	ins- gesamt	darunter Grün- land	ins- gesamt	darunter Straßen, Wege, Plätze
			Woh- nen	Ge- werbe, Industrie						
ha										
61115	Wittenbergen	16	8	1	–	–	–	–	14	14
61116	Wrist	99	73	2	2	–	6	4	50	35
61117	Wulfsmoor	33	19	–	1	–	1	1	36	28
	Steinburg	6 468	3 627	744	795	486	518	341	3 978	3 477
62001	Ahrensburg, Stadt	857	591	113	6	4	80	42	273	236
62090	Ammersbek	274	207	5	0	–	105	9	89	87
62004	Bad Oldesloe, Stadt	646	366	92	11	–	105	87	313	268
62003	Badendorf	31	24	–	0	–	3	0	14	14
62005	Bargfeld-Stegen	110	61	2	65	65	8	4	58	58
62006	Bargteheide, Stadt	380	236	48	12	8	38	28	113	103
62008	Barnitz	37	23	0	4	1	0	0	53	53
62009	Barsbüttel	364	209	78	45	45	22	13	231	227
62011	Braak	58	24	18	–	–	3	0	51	51
62088	Brunsbek	68	47	1	9	9	5	1	58	58
62014	Delingsdorf	57	41	3	0	–	10	5	36	31
62016	Elmenhorst	93	60	2	0	0	9	2	46	46
62093	Feldhorst	35	17	–	1	–	1	1	43	39
62018	Glinde, Stadt	426	209	126	38	34	39	31	110	104
62019	Grabau	44	25	0	6	6	3	1	26	26
62020	Grande	36	17	1	–	–	8	8	41	41
62021	Grönwohld	57	43	1	0	0	2	1	53	49
62022	Großensee	79	55	1	0	–	64	3	48	48
62023	Großhansdorf	281	238	0	2	2	19	15	114	99
62025	Hamberge	48	34	–	1	–	4	1	87	86
62026	Hamfelde	24	18	–	0	0	3	3	10	10
62027	Hammoor	38	24	1	1	–	4	1	56	56
62031	Heidekamp	17	14	–	–	–	1	1	8	8
62032	Heilshoop	34	20	1	2	–	0	0	20	20
62033	Hohenfelde	4	2	–	–	–	–	–	4	4
62035	Hoisdorf	169	126	7	0	–	37	6	67	67
62036	Jersbek	77	55	0	5	5	66	2	47	47
62039	Klein Wesenberg	34	18	0	0	–	2	2	30	30
62040	Köthel	16	12	–	–	–	1	1	10	10
62089	Lasbek	61	37	2	0	–	4	2	58	58
62045	Lütjensee	139	106	4	1	1	16	12	73	71
62046	Meddewade	26	21	2	0	–	3	3	12	12
62048	Mönkhagen	31	18	1	4	–	2	1	26	26
62050	Neritz	20	10	–	–	–	2	0	18	18
62051	Nienwohld	19	12	–	1	0	0	0	32	32
62053	Oststeinbek	235	150	38	5	5	24	8	61	59
62056	Pölitze	51	35	0	0	–	6	2	42	42
62058	Rausdorf	16	10	0	–	–	4	3	20	20
62059	Rehhorst	40	19	–	0	–	3	1	36	36
62060	Reinbek, Stadt	653	452	84	57	53	76	57	256	237
62061	Reinfeld (Holstein), Stadt	274	163	58	1	–	18	11	110	95
62062	Rethwisch	50	29	1	1	–	4	1	45	45
62065	Rümpel	51	39	0	–	–	5	4	74	64
62069	Siek	108	48	34	1	0	11	8	70	70
62071	Stapelfeld	87	35	13	0	–	100	92	58	58

Gemeinden Schleswig-Holsteins am 31.12.2004

Landwirtschaftsfläche			Wald- fläche	Wasser- fläche	Flächen anderer Nutzung			Boden- fläche insge- sam	Siedlungs- und Verkehrs- fläche	Schl.- Nr.
insgesamt	darunter				insgesamt	darunter				
	Moor	Heide				Friedhof	Unland			
ha										
401	–	–	6	16	8	–	0	459	30	61115
777	–	–	37	27	15	0	0	1 012	156	61116
767	6	–	5	11	25	–	–	878	71	61117
77 109	689	135	8 976	6 299	1 457	70	394	105 600	11 344	
1 585	14	2	620	81	28	16	8	3 530	1 227	62001
1 135	–	0	134	27	7	1	5	1 771	469	62090
3 403	7	–	648	92	40	18	10	5 260	1 093	62004
484	–	–	14	3	61	–	1	611	48	62003
1 380	–	–	117	32	11	2	9	1 781	178	62005
969	–	–	48	9	14	6	1	1 583	541	62006
1 011	–	–	51	21	3	–	3	1 180	93	62008
1 677	–	2	74	13	42	5	33	2 468	622	62009
617	10	–	15	3	4	1	1	751	114	62011
1 203	3	–	77	17	6	–	6	1 442	130	62088
672	–	1	17	11	7	–	5	809	102	62014
1 282	–	–	50	9	4	–	1	1 493	148	62016
1 412	0	–	44	10	2	–	2	1 548	81	62093
331	–	–	140	9	28	8	13	1 122	587	62018
602	1	–	181	51	1	0	0	914	74	62019
493	–	0	183	18	7	–	7	787	85	62020
688	–	–	134	42	2	–	2	979	112	62021
734	7	–	190	85	7	–	7	1 207	192	62022
352	–	–	323	24	5	3	1	1 120	417	62023
507	–	–	15	6	5	0	4	674	141	62025
181	–	–	48	6	0	–	0	272	36	62026
651	4	–	22	7	4	–	1	782	99	62027
220	–	–	100	2	0	–	0	349	26	62031
757	1	–	10	24	2	–	1	850	56	62032
141	–	–	10	3	0	0	0	163	8	62033
1 157	–	1	138	35	1	–	1	1 604	274	62035
1 152	–	–	424	12	7	–	6	1 792	191	62036
671	–	–	118	15	5	2	3	874	67	62039
324	–	–	29	5	1	–	1	385	27	62040
1 075	–	–	27	13	2	–	1	1 240	123	62089
607	5	–	510	54	5	2	2	1 405	229	62045
258	–	–	4	6	0	–	–	310	41	62046
648	–	–	14	6	0	–	0	730	63	62048
391	–	–	20	8	7	–	7	466	41	62050
856	217	–	4	5	2	–	2	919	52	62051
722	–	–	60	14	14	9	3	1 137	330	62053
1 137	–	–	50	9	2	–	1	1 297	99	62056
342	–	2	103	2	0	–	0	487	40	62058
1 406	4	–	117	13	3	0	3	1 619	80	62059
1 172	–	–	819	29	62	9	49	3 123	996	62060
736	–	–	495	77	27	3	21	1 736	406	62061
1 192	–	–	28	3	2	1	0	1 324	100	62062
1 235	–	–	206	16	2	–	1	1 590	130	62065
1 014	6	–	21	11	11	2	6	1 247	191	62069
649	–	1	19	5	96	–	5	1 012	245	62071

Noch: 4. Nutzungsarten der Bodenflächen in den

Schl.- Nr.	Gemeinde	Gebäude- und Freifläche			Betriebsfläche		Erholungsfläche		Verkehrsfläche	
		ins- gesamt	darunter		ins- gesamt	darunter Abbau- land	ins- gesamt	darunter Grün- land	ins- gesamt	darunter Straßen, Wege, Plätze
			Woh- nen	Ge- werbe, Industrie						
ha										
62091	Steinburg	121	73	2	0	–	10	5	88	88
62076	Tangstedt	260	178	17	178	178	15	10	145	145
62078	Todendorf	55	34	1	0	–	2	0	64	64
62092	Travenbrück	90	54	2	18	13	4	2	80	80
62081	Tremsbüttel	70	55	–	0	0	9	7	64	56
62082	Trittau	276	158	58	8	6	21	11	167	167
62094	Wesenberg	55	29	6	6	5	1	1	61	51
62083	Westerau	45	26	–	0	–	2	0	42	42
62086	Witzhave	67	43	3	2	–	4	1	56	56
62087	Zarpen	60	40	–	0	–	4	1	28	28
	Stormarn	7 355	4 690	827	494	441	993	511	3 893	3 696
	Schleswig-Holstein	106 149	64 734	8 720	7 629	4 526	12 985	7 052	64 910	58 741

Gemeinden Schleswig-Holsteins am 31.12.2004

Landwirtschaftsfläche			Wald- fläche	Wasser- fläche	Flächen anderer Nutzung			Boden- fläche insge- sam	Siedlungs- und Verkehr- fläche	Schl.- Nr.
insgesamt	darunter				insgesamt	darunter				
	Moor	Heide				Friedhof	Unland			
ha										
1 915	0	–	236	13	9	1	6	2 391	221	62091
2 509	5	4	815	32	31	2	28	3 986	423	62076
876	5	–	277	6	2	–	1	1 281	120	62078
2 077	–	–	309	53	17	1	16	2 647	179	62092
675	–	–	203	10	1	–	1	1 033	144	62081
698	–	–	1 579	94	16	4	9	2 859	470	62082
1 002	–	–	65	4	1	–	1	1 194	118	62094
1 211	–	–	215	20	2	–	2	1 538	89	62083
553	–	–	93	8	4	1	3	787	130	62086
982	1	–	67	21	6	1	3	1 169	94	62087
51 728	291	13	10 328	1 205	628	99	303	76 625	12 393	
1 119 599	8 647	2 408	157 025	77 025	31 007	1 221	16 102	1 576 329	188 368	

5. Nutzungsarten der Bodenflächen in den

Schl.- Nr.	Planungsraum	Gebäude- und Freifläche			Betriebsfläche		Erholungsfläche		Verkehrsfläche	
		ins- gesamt	darunter		ins- gesamt	darunter Abbau- land	ins- gesamt	darunter Grün- land	ins- gesamt	darunter Straßen, Wege, Plätze
			Woh- nen	Ge- werbe, Industrie						
ha										
1	I Herzogtum Lauenburg, Pinneberg, Segeberg, Stormarn	32 339	20 290	3 215	2 701	1 918	4 416	2 176	18 032	16 919
2	II Lübeck, Ostholstein	13 065	7 931	1 240	676	340	2 726	1 837	6 497	5 731
3	III Kiel, Neumünster, Rends- burg-Eckernförde, Plön	23 954	14 406	1 612	1 401	896	3 109	1 684	13 617	12 444
4	IV Dithmarschen, Steinburg	14 611	8 369	1 611	1 325	726	1 090	600	9 381	8 518
5	V Flensburg, Nordfriesland, Schleswig-Flensburg	22 181	13 737	1 042	1 526	646	1 644	756	17 383	15 128
	Schleswig-Holstein	106 149	64 734	8 720	7 629	4 526	12 985	7 052	64 910	58 741

6. Nutzungsarten der Bodenflächen in den

Schl.- Nr.	Mittelbereich	Gebäude- und Freifläche			Betriebsfläche		Erholungsfläche		Verkehrsfläche	
		ins- gesamt	darunter		ins- gesamt	darunter Abbau- land	ins- gesamt	darunter Grün- land	ins- gesamt	darunter Straßen, Wege, Plätze
			Woh- nen	Ge- werbe, Industrie						
ha										
1	Ahrensburg	3 878	2 567	393	160	147	650	278	2 007	1 921
2	Bad Oldesloe	1 651	976	160	42	19	174	126	1 083	1 010
3	Bad Segeberg	3 062	1 778	205	795	583	439	162	2 103	2 017
4	Brunsbüttel	3 101	1 413	776	248	43	200	144	1 628	1 431
5	Eckernförde	2 018	1 229	75	204	168	366	180	1 128	1 086
6	Elmshorn	4 089	2 587	403	197	129	425	284	1 983	1 851
7	Eutin	1 841	1 144	66	242	205	347	263	932	865
8	Flensburg	6 376	3 947	458	428	217	514	289	4 416	3 814
9	Geesthacht	3 035	2 035	349	195	85	439	225	1 650	1 502
10	Heide	4 042	2 591	264	285	174	309	93	2 792	2 652
0	Helgoland	29	7	2	0	0	23	8	27	12
11	Husum	4 393	2 834	164	299	137	272	115	3 677	3 457
12	Itzehoe	5 176	2 993	460	614	405	468	310	3 156	2 730
13	Kaltenkirchen	2 394	1 500	222	205	142	433	166	1 446	1 372
14	Kappeln	1 346	878	31	85	5	152	77	756	729
15	Kiel	10 063	5 998	729	568	396	1 498	922	4 845	4 338
16	Lübeck	7 941	4 837	1 068	347	128	1 577	1 127	3 602	3 054
17	Meldorf	1 353	796	55	66	24	70	31	1 185	1 134
18	Mölln	2 661	1 630	180	228	183	287	185	2 314	2 178
19	Neumünster	7 326	4 114	534	328	148	698	340	4 363	4 029
32	Neustadt i.H.	1 401	805	44	22	5	369	177	810	755
20	Niebüll	3 500	1 840	110	117	21	175	73	2 940	2 513
21	Norderstedt	2 959	1 906	449	497	453	317	198	1 143	1 042
22	Oldenburg	2 739	1 720	78	130	24	488	297	1 774	1 648
23	Pinneberg	2 914	1 948	310	96	50	383	177	1 000	922
24	Plön	1 884	1 074	60	108	76	498	172	1 264	1 193
30	Ratzeburg	922	597	30	24	9	90	65	683	619
31	Reinbek	1 313	811	248	100	93	139	95	427	400
25	Rendsburg	4 862	3 108	352	363	221	348	190	3 793	3 479
26	Schleswig	4 154	2 520	238	442	189	271	108	3 501	3 149
27	Tönning	1 420	1 007	20	30	0	116	39	1 063	984
28	Wedel	1 126	710	158	82	16	268	67	410	394
29	Westerland	1 178	835	27	82	30	180	70	1 007	460
	Schleswig-Holstein	106 149	64 734	8 720	7 629	4 526	12 985	7 052	64 910	58 741

Planungsräumen Schleswig-Holsteins am 31.12.2004

Landwirtschaftsfläche			Wald- fläche	Wasser- fläche	Flächen anderer Nutzung			Boden- fläche insge- samt	Siedlungs- und Verkehrs- fläche	Schl.- Nr.
insgesamt	darunter				insgesamt	darunter				
	Moor	Heide				Friedhof	Unland			
ha										
259 658	1 752	652	69 403	13 103	4 133	387	2 076	403 786	55 957	1
108 217	143	43	16 652	9 229	3 501	104	1 465	160 563	22 728	2
242 641	3 408	649	35 547	21 990	3 645	323	2 106	345 904	41 508	3
187 856	1 250	184	13 891	13 028	7 233	165	3 916	248 414	25 846	4
321 226	2 094	881	21 532	19 676	12 495	242	6 539	417 662	42 329	5
1 119 599	8 647	2 408	157 025	77 025	31 007	1 221	16 102	1 576 329	188 368	

Mittelbereichen Schleswig-Holsteins am 31.12.2004

Landwirtschaftsfläche			Wald- fläche	Wasser- fläche	Flächen anderer Nutzung			Boden- fläche insge- samt	Siedlungs- und Verkehrs- fläche	Schl.- Nr.
insgesamt	darunter				insgesamt	darunter				
	Moor	Heide				Friedhof	Unland			
ha										
22 663	272	9	5 460	633	295	42	123	35 747	6 592	1
20 248	12	–	2 745	414	120	24	73	26 478	2 955	2
42 127	421	76	10 498	1 797	506	35	440	61 327	5 852	3
33 658	43	35	912	3 924	1 549	26	513	45 220	5 160	4
29 731	245	114	3 332	3 660	340	22	287	40 779	3 570	5
30 668	141	25	2 427	1 521	534	54	229	41 845	6 619	6
23 400	22	2	5 871	2 276	266	9	123	35 176	3 166	7
71 314	418	170	6 738	6 306	858	69	594	96 948	11 586	8
18 534	9	51	10 627	878	237	52	94	35 595	5 287	9
58 169	487	7	2 163	2 636	2 110	53	1 254	72 505	7 307	10
0	–	–	–	248	92	0	82	420	80	0
80 554	582	129	3 996	2 864	3 346	51	1 179	99 402	8 556	11
57 353	650	125	7 501	4 611	1 187	60	338	80 067	9 069	12
21 294	393	83	4 798	231	368	18	151	31 167	4 353	13
21 971	14	2	1 240	2 514	279	10	160	28 342	2 343	14
70 933	192	72	10 886	6 017	1 064	160	656	105 874	16 738	15
39 830	83	38	7 686	4 346	1 114	68	616	66 444	13 406	16
23 956	31	7	1 863	821	2 174	13	1 764	31 487	2 664	17
38 054	127	139	15 469	2 129	376	24	127	61 519	5 332	18
68 950	1 067	260	14 664	1 519	821	93	300	98 670	12 659	19
14 825	0	–	2 229	417	309	7	169	20 382	2 605	32
53 940	30	216	3 876	2 544	2 610	28	1 331	69 702	6 739	20
9 552	209	43	2 327	149	131	31	80	17 074	4 493	21
44 152	40	9	2 666	2 416	1 923	27	597	56 288	5 133	22
8 269	96	7	863	157	102	23	30	13 784	4 367	23
31 785	58	1	5 749	8 174	456	19	159	49 918	3 696	24
11 030	56	1	4 292	2 288	56	10	32	19 386	1 720	30
2 225	–	–	1 020	52	105	26	66	5 381	1 913	31
70 387	2 026	372	8 344	3 144	1 426	53	825	92 668	9 198	25
63 012	834	84	5 143	3 160	1 046	65	280	80 730	8 245	26
27 840	86	3	478	2 051	1 215	17	349	34 213	2 646	27
6 190	2	53	1 000	2 215	798	22	476	12 089	1 892	28
2 983	–	276	161	912	3 197	7	2 605	9 702	2 426	29
1 119 599	8 647	2 408	157 025	77 025	31 007	1 221	16 102	1 576 329	188 368	

7. Nutzungsarten der Bodenflächen in den

Schl.- Nr.	Nahbereich	Gebäude- und Freifläche			Betriebsfläche		Erholungsfläche		Verkehrsfläche	
		ins- gesamt	darunter		ins- gesamt	darunter Abbau- land	ins- gesamt	darunter Grün- land	ins- gesamt	darunter Straßen, Wege, Plätze
			Woh- nen	Ge- werbe, Industrie						
ha										
1	Ahrensböök	441	259	27	31	10	55	44	246	246
2	Ahrensburg	1 834	1 268	189	9	7	354	173	722	668
3	Albersdorf	506	349	13	80	5	24	7	514	490
4	Bad Bramstedt	927	519	40	28	11	221	74	808	767
5	Bad Oldesloe	1 182	702	103	36	19	146	108	777	723
6	Bad Segeberg	1 934	1 094	122	140	56	262	101	1 270	1 194
7	Bargteheide	899	579	57	84	78	146	49	515	492
8	Barmstedt	827	470	72	88	66	97	47	643	612
107	Barsbüttel	432	256	79	54	54	27	14	289	285
9	Berkenthin	386	254	7	43	9	24	20	317	289
10	Böklund	433	279	9	3	1	19	4	350	348
11	Bordesholm	595	376	47	158	144	35	20	406	386
12	Bornhöved-Trappenkamp	782	379	99	496	398	110	62	529	513
13	Bredstedt	1 360	878	37	105	57	41	15	1 268	1 216
14	Brunsbüttel	1 371	409	695	109	–	103	88	469	421
15	Büchen	604	404	29	27	19	110	48	549	472
17	Burg/Dithmarschen	547	344	12	45	37	34	12	451	391
16	Büsum	394	267	42	1	–	101	10	215	195
19	Eckernförde	1 833	1 115	75	157	137	266	87	931	890
20	Elmshorn	1 583	990	153	40	23	224	169	630	582
21	Erfde	373	223	2	56	51	17	8	437	424
22	Eutin	1 559	958	63	191	167	297	222	727	661
18	Fehmarn	821	522	17	56	0	133	83	635	598
23	Felde	422	241	5	44	24	53	39	278	262
24	Flensburg	3 731	2 384	367	278	154	292	158	1 958	1 684
25	Friedrichstadt	479	310	15	15	7	29	17	418	375
26	Garding	537	345	5	12	–	29	12	480	454
27	Geesthacht	1 197	753	182	92	13	79	49	470	449
28	Gelting	391	255	3	16	3	49	31	201	201
29	Gettorf	702	477	31	45	35	74	36	399	366
31	Glückstadt	691	398	97	56	19	55	40	265	225
32	Grömitz	356	217	3	11	0	171	69	154	154
33	Grube	296	165	4	2	0	80	19	188	176
34	Hanerau-Hademarschen	491	369	11	77	13	27	14	509	485
35	Heide	1 693	1 083	181	79	48	104	41	928	856
36	Heiligenhafen	461	270	20	16	2	77	71	247	208
106	Helgoland	29	7	2	0	0	23	8	27	12
37	Hennstedt	375	239	3	23	19	41	16	357	357
109	Henstedt-Ulzburg	776	550	58	20	4	79	58	304	281
38	Hohenlockstedt	433	226	18	61	43	29	18	450	328
39	Hohenwestedt	781	494	39	89	65	43	12	661	637
40	Hohn	558	353	24	7	4	36	3	492	485
41	Horst	433	272	39	52	39	14	11	268	234
42	Husum	1 933	1 296	94	115	25	178	74	1 324	1 229
43	Itzehoe	1 936	1 122	254	344	239	266	164	852	764
44	Kaltenkirchen	1 431	837	154	175	128	323	101	875	832
45	Kappeln	679	434	25	64	2	90	38	351	336
46	Kellinghusen	893	525	35	36	18	80	54	581	527
47	Kiel	6 546	3 847	600	112	57	1 057	668	2 718	2 337
48	Krempe	340	193	17	13	1	13	6	198	166
49	Kropp	607	329	25	188	23	45	15	561	535
50	Lauenburg	565	364	58	78	61	89	70	442	408
51	Leck	1 184	516	32	45	14	48	17	980	728
52	Leezen	457	264	48	129	105	47	23	402	398
53	Lensahn	358	280	14	11	3	36	28	256	239

Nahbereichen Schleswig-Holsteins am 31.12.2004

Landwirtschaftsfläche			Wald- fläche	Wasser- fläche	Flächen anderer Nutzung			Boden- fläche insge- sam	Siedlungs- und Verkehrs- fläche	Schl.- Nr.
insgesamt	darunter				insgesamt	darunter				
	Moor	Heide				Friedhof	Unland			
ha										
8 760	19	1	1 695	120	71	6	61	11 419	770	1
6 508	31	4	1 270	185	152	23	26	11 035	2 936	2
8 817	65	7	1 127	239	419	5	161	11 725	1 124	3
12 633	196	73	3 131	162	69	8	54	17 980	1 981	4
13 771	8	–	1 719	268	83	21	43	17 984	2 144	5
25 285	174	47	7 664	1 181	223	25	183	37 960	3 575	6
8 513	226	1	1 162	101	52	8	27	11 472	1 575	7
12 278	70	15	1 580	152	40	11	15	15 706	1 601	8
2 880	3	2	150	30	48	5	39	3 910	752	107
6 910	1	2	1 252	158	14	3	9	9 105	765	9
8 550	68	18	491	242	40	4	34	10 127	808	10
7 305	274	0	1 180	247	34	7	23	9 960	1 057	11
7 488	48	9	3 182	366	248	9	228	13 201	1 527	12
26 439	17	60	1 555	1 115	1 013	16	271	32 896	2 734	13
5 978	27	–	89	2 542	248	11	6	10 909	2 063	14
7 402	12	49	3 531	335	62	3	50	12 619	1 273	15
7 736	30	8	1 066	329	278	6	73	10 487	1 046	17
4 140	–	–	6	184	240	5	32	5 282	716	16
25 372	102	111	2 873	3 483	332	21	284	35 248	3 071	19
8 289	3	1	373	1 121	383	26	178	12 643	2 479	20
11 582	252	–	236	652	339	5	114	13 693	838	21
16 497	15	1	3 498	2 014	218	7	91	25 002	2 614	22
15 140	–	9	90	1 248	423	6	298	18 546	1 650	18
5 645	10	–	1 741	1 004	91	2	86	9 277	775	23
20 180	33	146	2 678	5 000	596	50	402	34 714	6 156	24
11 246	221	19	333	603	379	6	131	13 501	939	25
14 192	2	–	32	353	544	5	76	16 178	1 063	26
4 789	1	40	1 301	283	111	26	30	8 323	1 851	27
7 389	5	–	527	481	81	2	58	9 136	656	28
11 017	40	0	1 363	179	108	4	74	13 888	1 189	29
5 949	–	–	17	2 298	193	9	13	9 524	1 057	31
3 905	–	–	352	65	93	2	37	5 108	694	32
4 861	2	–	650	130	115	1	59	6 324	567	33
11 343	164	3	1 476	491	549	6	270	14 963	1 097	34
13 336	109	1	650	407	260	23	198	17 457	2 779	35
2 470	0	–	53	396	190	9	112	3 910	808	36
0	–	–	–	248	92	0	82	420	80	106
9 481	9	–	120	495	472	5	443	11 366	783	37
3 839	176	4	141	37	30	5	22	5 226	1 180	109
5 519	31	2	1 961	145	48	4	39	8 645	933	38
14 762	195	37	3 307	272	155	8	78	20 071	1 517	39
13 601	501	118	1 359	568	164	5	67	16 786	1 094	40
5 186	36	1	67	114	49	5	30	6 182	732	41
26 582	225	26	1 039	745	1 591	24	587	33 506	3 550	42
10 280	322	84	1 998	481	348	31	93	16 505	3 191	43
13 317	40	57	2 888	156	286	13	84	19 451	2 688	44
8 312	3	–	461	1 570	175	7	82	11 702	1 188	45
11 386	63	27	2 261	303	265	9	28	15 805	1 582	46
21 146	130	8	2 505	1 739	651	129	386	36 474	10 505	47
7 490	–	–	7	185	24	3	2	8 270	566	48
12 722	411	7	1 340	162	204	10	21	15 829	1 388	49
7 047	–	9	2 030	436	51	7	18	10 737	1 119	50
16 131	19	14	1 904	398	266	11	50	20 956	2 254	51
8 426	106	27	1 107	369	58	4	54	10 994	933	52
5 846	1	–	1 274	89	9	3	6	7 878	661	53

Noch: 7. Nutzungsarten der Bodenflächen in den

Schl.- Nr.	Nahbereich	Gebäude- und Freifläche			Betriebsfläche		Erholungsfläche		Verkehrsfläche	
		ins- gesamt	darunter		ins- gesamt	darunter Abbau- land	ins- gesamt	darunter Grün- land	ins- gesamt	darunter Straßen, Wege, Plätze
			Woh- nen	Ge- werbe, Industrie						
ha										
54	Lübeck	5 855	3 481	966	229	77	1 264	955	2 465	2 001
56	Lunden	377	222	11	29	19	19	8	312	288
55	Lütjenburg	768	420	24	21	12	232	66	542	526
57	Marne	903	484	42	16	–	41	23	513	503
58	Meldorf	824	497	45	38	18	50	27	670	646
59	Mölln	1 499	894	119	126	99	137	101	1 316	1 250
60	Nahe-Itzstedt	508	336	17	61	44	92	18	257	255
61	Neukirchen	413	218	10	12	–	8	4	452	391
62	Neumünster	3 910	2 070	287	119	14	283	165	1 869	1 665
63	Neustadt	829	450	40	7	4	160	92	527	477
64	Niebüll	813	451	41	20	–	44	26	670	603
65	Norderstedt	1 907	1 158	328	222	187	239	147	709	628
66	Nortorf	960	684	29	132	109	102	53	1 016	961
67	Oldenburg	1 018	620	24	48	20	200	112	578	549
68	Owschlag	364	235	18	83	65	106	96	383	361
69	Pinneberg	2 914	1 948	310	96	50	383	177	1 000	922
70	Plön	784	460	27	33	15	218	84	463	422
71	Preetz	941	603	31	35	9	130	73	572	543
72	Quickborn	1 002	715	119	265	260	76	50	414	394
111	Raisdorf	397	262	29	7	2	72	59	148	137
112	Ratekau	505	344	40	45	34	116	20	294	267
73	Ratzeburg	777	503	26	17	7	79	54	527	482
74	Reinbek	1 313	811	248	100	93	139	95	427	400
75	Reinfeld	597	349	65	14	5	31	17	401	373
76	Rendsburg	2 877	1 762	293	163	106	227	137	1 695	1 476
77	Sandesneben	363	235	8	24	18	37	26	240	240
79	Sankt Peter-Ording	342	279	4	9	–	56	17	136	124
80	Satrup	334	235	8	4	1	18	5	277	276
81	Schafflund	852	404	27	69	22	105	78	782	767
82	Schenefeld	406	231	19	87	69	17	11	377	371
83	Schleswig	1 895	1 136	178	214	149	146	70	1 500	1 222
84	Schönberg	757	430	23	12	1	104	40	470	445
108	Schönwalde	227	155	1	43	34	46	39	171	171
85	Schwarzenbek	664	375	86	53	47	164	37	454	421
110	Selent	289	162	8	132	92	29	19	204	197
86	Silberstedt	565	348	14	12	2	32	7	557	532
87	Sörup	260	186	8	7	0	5	3	239	227
78	St. Michaelisdonn	428	260	28	25	10	23	12	289	210
88	Steinbergkirche	398	311	2	6	0	20	5	265	265
89	Süderbrarup	632	431	15	22	15	32	13	455	425
90	Süderlügum	390	205	11	24	3	16	3	349	329
91	Tarp	988	559	48	68	40	81	43	1 079	780
92	Tellingstedt	542	318	13	93	84	23	10	463	462
93	Timmendorfer Strand- Scharbeutz	806	534	27	5	0	129	100	360	320
94	Tönning	351	262	5	5	0	21	8	314	281
95	Trittau	852	566	72	23	15	131	47	626	616
96	Uetersen	1 494	1 032	146	33	2	171	73	571	544
97	Viöl	527	284	18	60	47	18	6	572	546
98	Wacken	321	196	5	25	16	8	5	333	281
99	Wankendorf	454	257	31	35	30	26	15	326	299
100	Wedel	877	533	153	66	14	186	51	282	273
101	Wentorf	686	550	43	11	2	104	78	362	315
102	Wesselburen	511	335	10	2	–	12	4	362	347
103	Westerland	1 178	835	27	82	30	180	70	1 007	460
104	Wilster	617	349	33	78	11	38	31	481	419
105	Wyk auf Föhr	700	449	16	16	4	58	22	489	461
	Schleswig-Holstein	106 149	64 734	8 720	7 629	4 526	12 985	7 052	64 910	58 741

Nahbereichen Schleswig-Holsteins am 31.12.2004

Landwirtschaftsfläche			Wald- fläche	Wasser- fläche	Flächen anderer Nutzung			Boden- fläche insge- samt	Siedlungs- und Verkehrs- fläche	Schl.- Nr.
insgesamt	darunter				insgesamt	darunter				
	Moor	Heide				Friedhof	Unland			
ha										
17 352	35	34	3 725	3 257	857	53	392	35 004	9 788	54
8 005	8	–	90	833	295	6	147	9 959	723	56
13 439	3	–	2 284	1 665	173	7	95	19 125	1 559	55
14 740	–	0	16	334	1 010	7	430	17 573	1 481	57
14 654	16	1	925	587	1 624	8	1 353	19 372	1 572	58
20 899	86	86	9 998	1 743	116	17	73	35 836	2 997	59
5 283	121	5	529	91	23	7	11	6 845	881	60
10 207	1	–	217	817	448	2	134	12 575	887	61
23 657	298	151	5 408	503	625	56	195	36 374	6 223	62
8 649	0	–	1 096	327	138	5	86	11 734	1 525	63
12 357	1	–	60	786	442	7	9	15 192	1 554	64
4 942	136	23	1 586	96	95	22	63	9 795	2 912	65
18 193	512	178	3 260	746	104	6	79	24 513	2 107	66
18 105	36	–	1 380	576	1 265	9	168	23 169	1 832	67
7 578	299	40	678	255	17	3	10	9 463	873	68
8 269	96	7	863	157	102	23	30	13 784	4 367	69
11 217	10	1	2 283	4 921	236	10	34	20 155	1 493	70
14 605	9	–	2 859	1 783	45	14	25	20 970	1 684	71
4 207	63	16	703	50	36	9	17	6 753	1 507	72
845	–	–	239	47	26	3	11	1 782	625	111
3 749	20	–	1 036	126	89	0	84	5 960	927	112
8 535	55	1	3 664	2 177	48	8	26	15 822	1 399	73
2 225	–	–	1 020	52	105	26	66	5 381	1 913	74
8 736	6	–	1 165	193	46	5	37	11 183	1 043	75
22 858	822	103	2 102	1 161	462	36	297	31 544	4 892	76
6 851	28	2	1 547	92	15	3	8	9 170	649	77
1 696	–	2	109	87	393	2	246	2 828	545	79
6 814	131	6	552	69	10	1	7	8 077	633	80
19 921	185	8	1 594	296	62	4	31	23 681	1 791	81
8 457	31	14	1 707	130	33	3	22	11 214	820	82
16 266	156	42	1 592	1 997	636	41	176	24 245	3 647	83
10 884	34	–	685	509	134	5	63	13 555	1 347	84
5 515	7	0	2 023	233	34	2	19	8 292	455	108
6 898	2	1	1 529	56	215	6	18	10 032	1 293	85
6 775	0	–	1 534	1 787	19	3	12	10 767	564	110
11 805	56	16	859	211	84	5	21	14 125	1 170	86
6 021	0	–	227	109	28	5	16	6 896	515	87
5 250	–	34	355	103	346	4	313	6 819	759	78
8 287	1	2	385	679	47	2	43	10 087	691	88
11 869	18	–	771	863	32	5	26	14 677	1 132	89
8 152	9	100	1 317	311	93	1	35	10 652	777	90
15 481	96	11	1 437	196	129	7	109	19 459	2 183	91
11 222	279	–	509	466	417	7	285	13 736	1 044	92
4 201	7	0	816	776	94	7	83	7 188	1 307	93
8 250	85	1	300	920	172	5	24	10 333	697	94
6 806	13	4	3 099	338	53	8	36	11 929	1 626	95
7 729	34	8	683	813	512	16	307	12 006	2 284	96
13 650	100	25	1 049	165	173	2	159	16 214	1 132	97
5 656	130	5	770	200	149	–	143	7 462	670	98
8 592	15	–	1 206	425	17	3	11	11 081	814	99
3 376	0	53	724	1 536	348	19	175	7 396	1 416	100
1 141	6	2	5 942	42	33	14	19	8 322	1 176	101
9 677	18	–	9	784	251	8	85	11 608	894	102
2 983	–	276	161	912	3 197	7	2 605	9 702	2 426	103
13 306	76	2	104	1 724	216	3	12	16 565	1 207	104
7 093	–	102	378	232	1 362	7	1 104	10 328	1 267	105
1 119 599	8 647	2 408	157 025	77 025	31 007	1 221	16 102	1 576 329	188 368	